Mecklenburg Vorpommern

Ministerium für Energie, Infrastruktur und Landesentwicklung

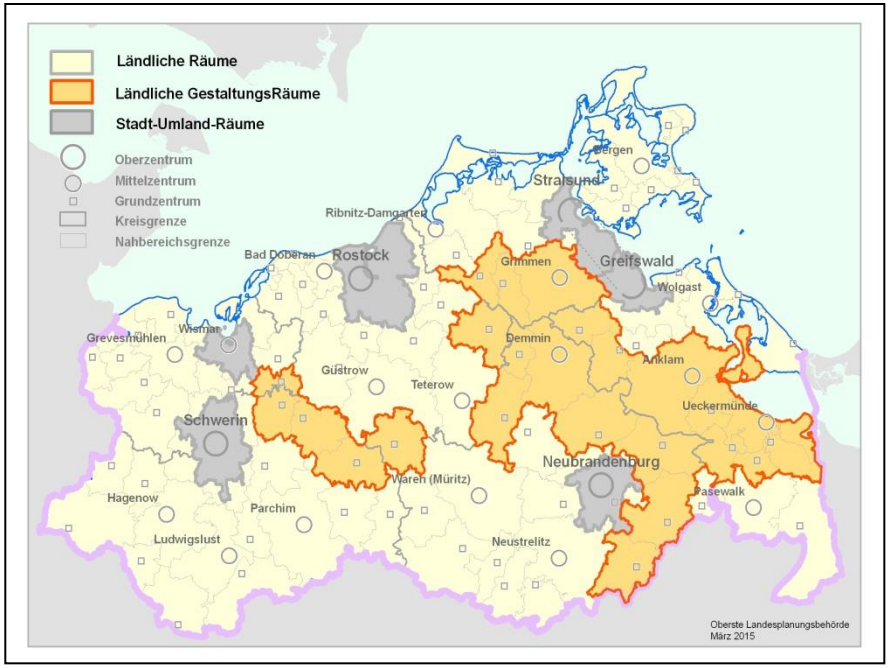

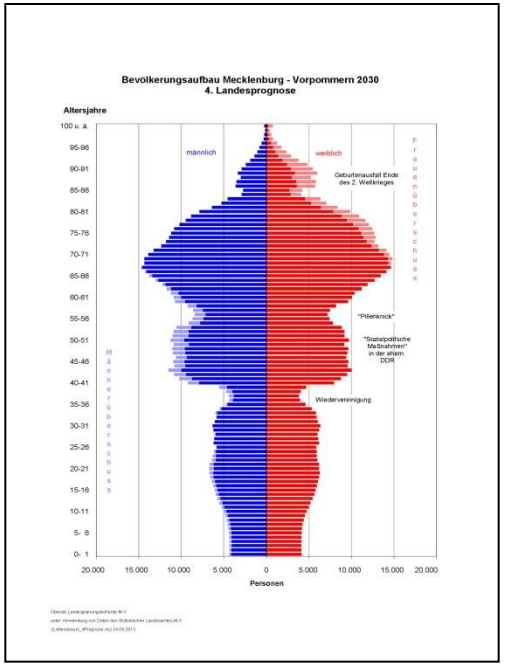

Ländliche GestaltungsRäume

Eine neue Raumkategorie im Entwurf des LEP M-V 2015/16

Hermann Brinkmann

Neustrelitz, 12. März 2015

Gliederung

Ländliche GestaltungsRäume im LEP M-V:

Teil I: **Rahmenbedingungen**

Teil II: **Ländliche GestaltungsRäume**

(Raumkategorien, Methodik, Ergebnisse)

Teil III: **Handlungsansätze / Maßnahmen**

Teil IV: **Akzeptanz**

Demografischer Wandel EW-Entwicklung des Landes

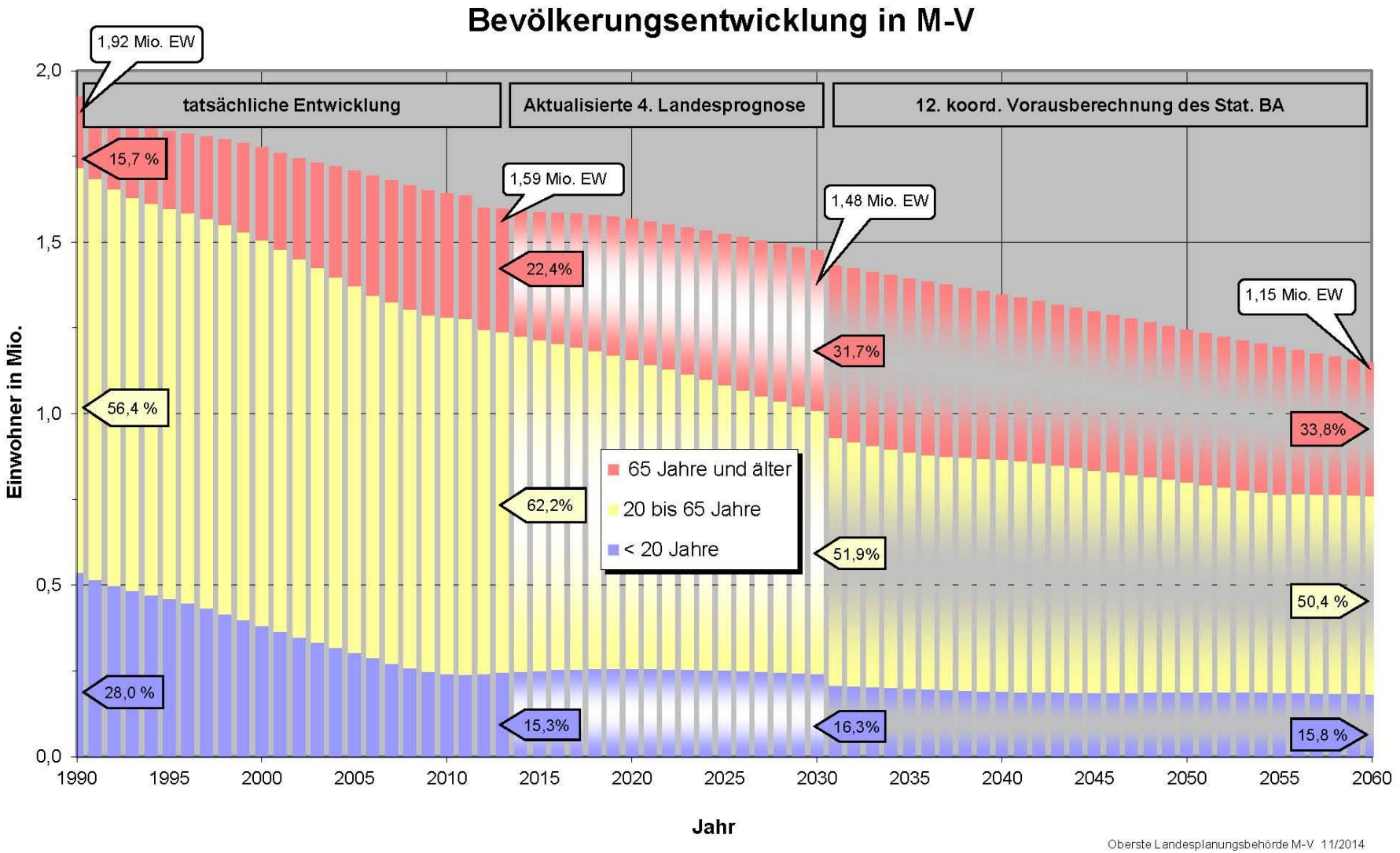

Demografischer Wandel EW-Entwicklung der Gemeinden

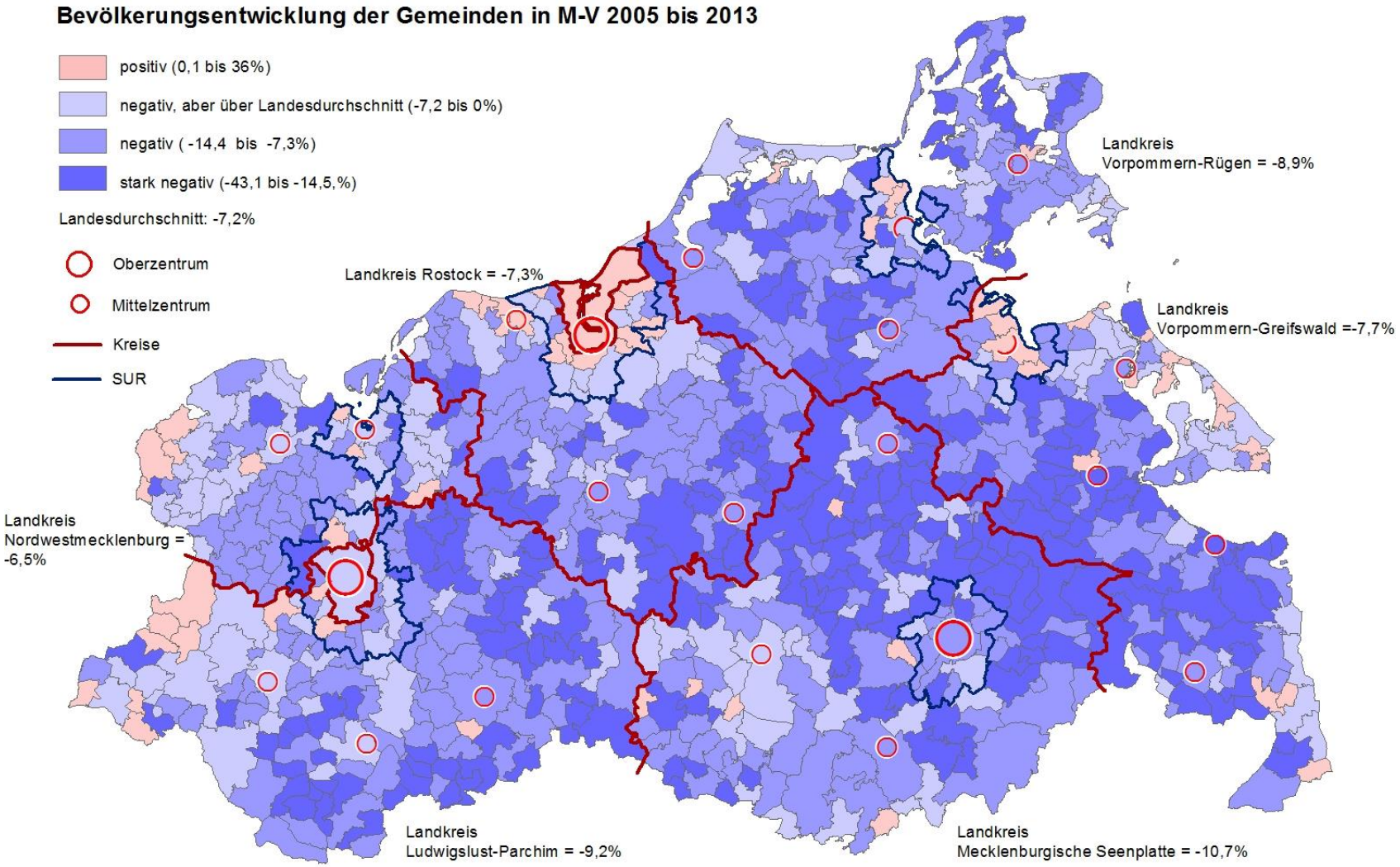

Oberste Landesplanungsbehörde M-V 11/2014
(Bevent wicklung Gem 2005 bis 2013.mxd)

Demografischer Wandel EW-Entwicklung nach ZO-Status

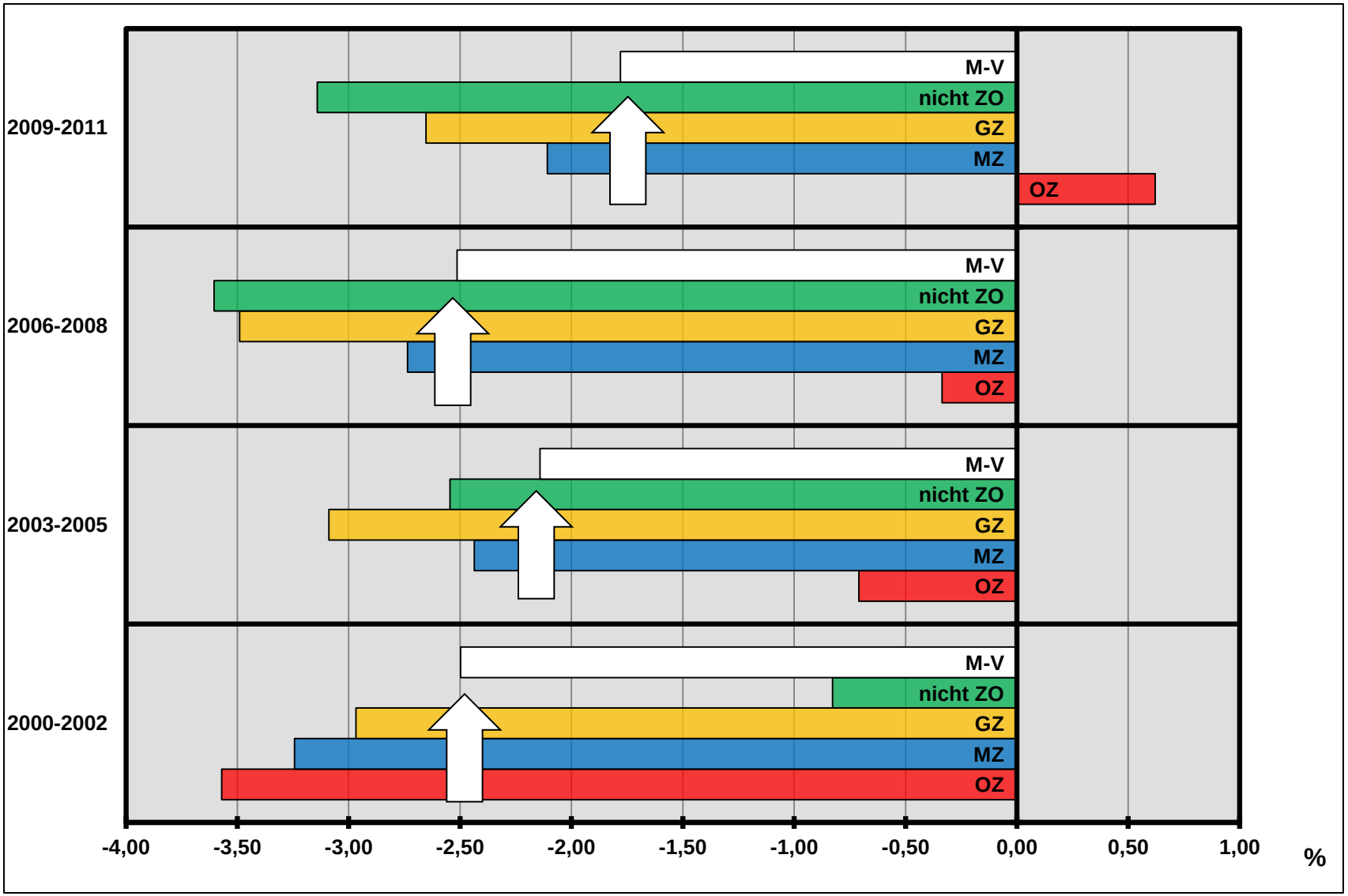

Finanzen Auswirkungen des demografischen Wandels 1995 bis 2009

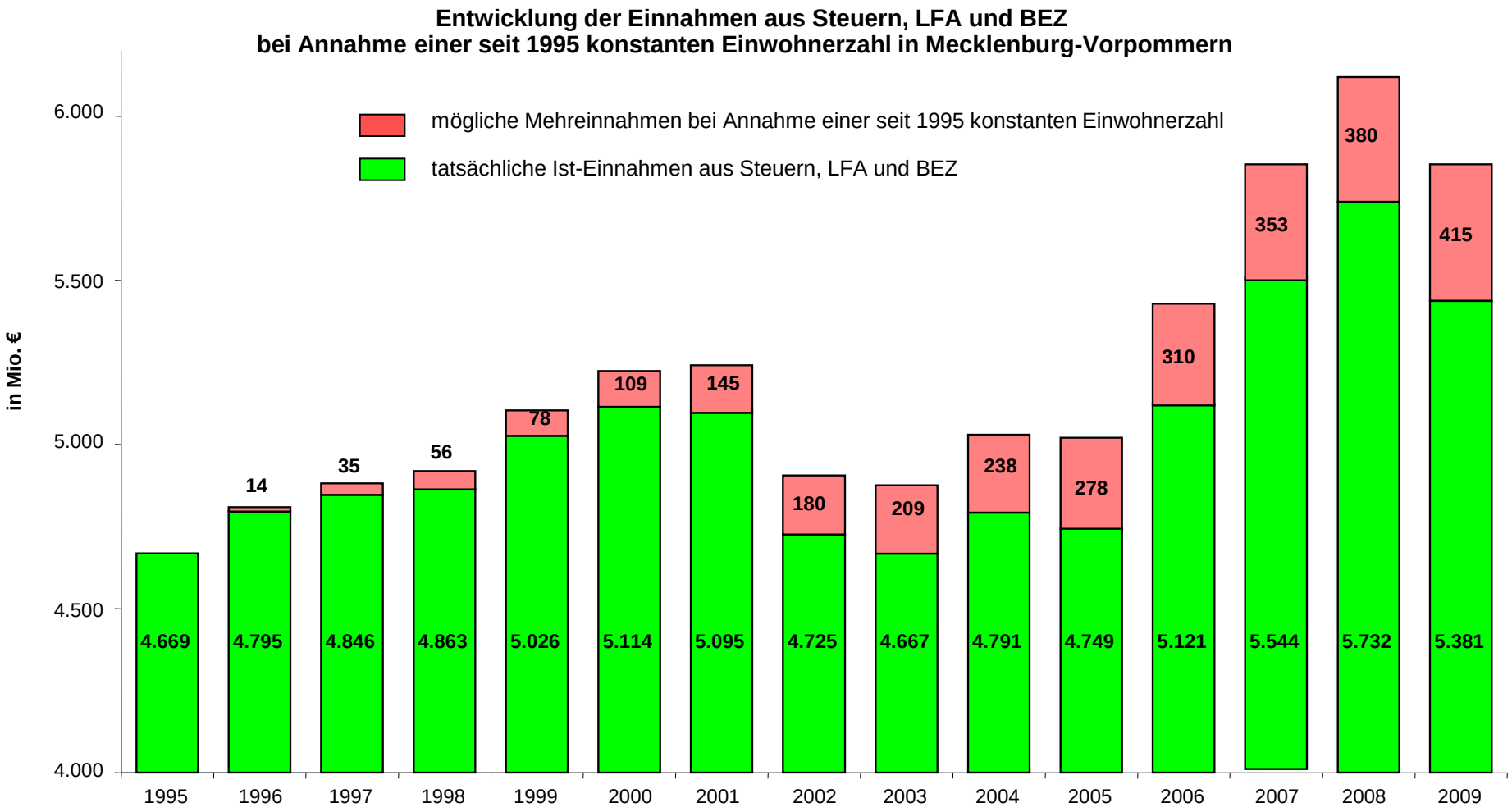

Quelle Finanzministerium M-V

Finanzen Auswirkungen des demografischen Wandels 1995 bis 2030

Steuer-Mindereinnahmen aufgrund des Einwohnerrückgangs 1995 - 2030 in M-V

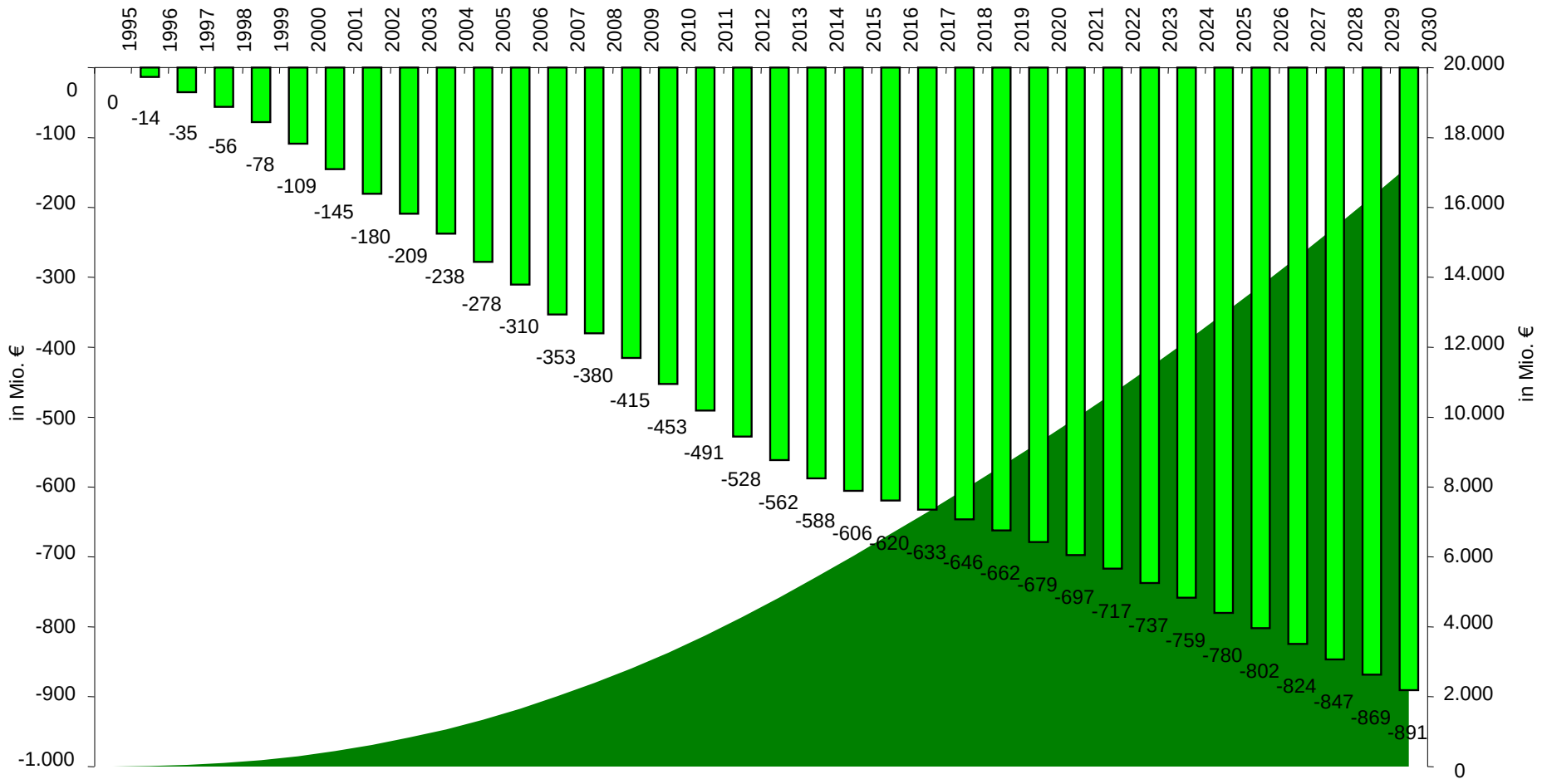

- insgesamt rd. 17,2 Mrd. € -

Quelle Finanzministerium M-V

Finanzen Bilanz Einnahmen zu Ausgaben 2014 bis 2025

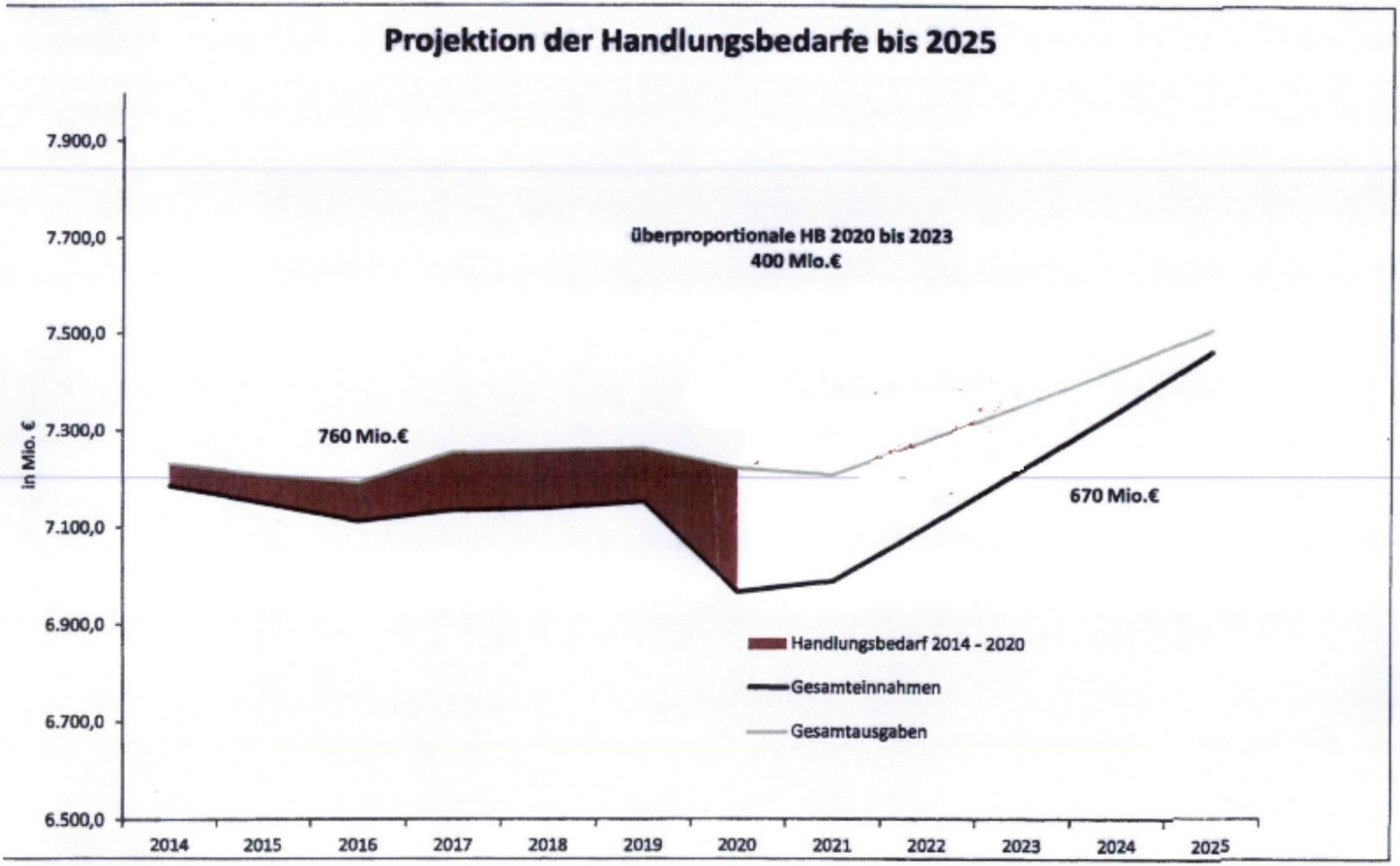

Finanzen Ausblick auf 2020

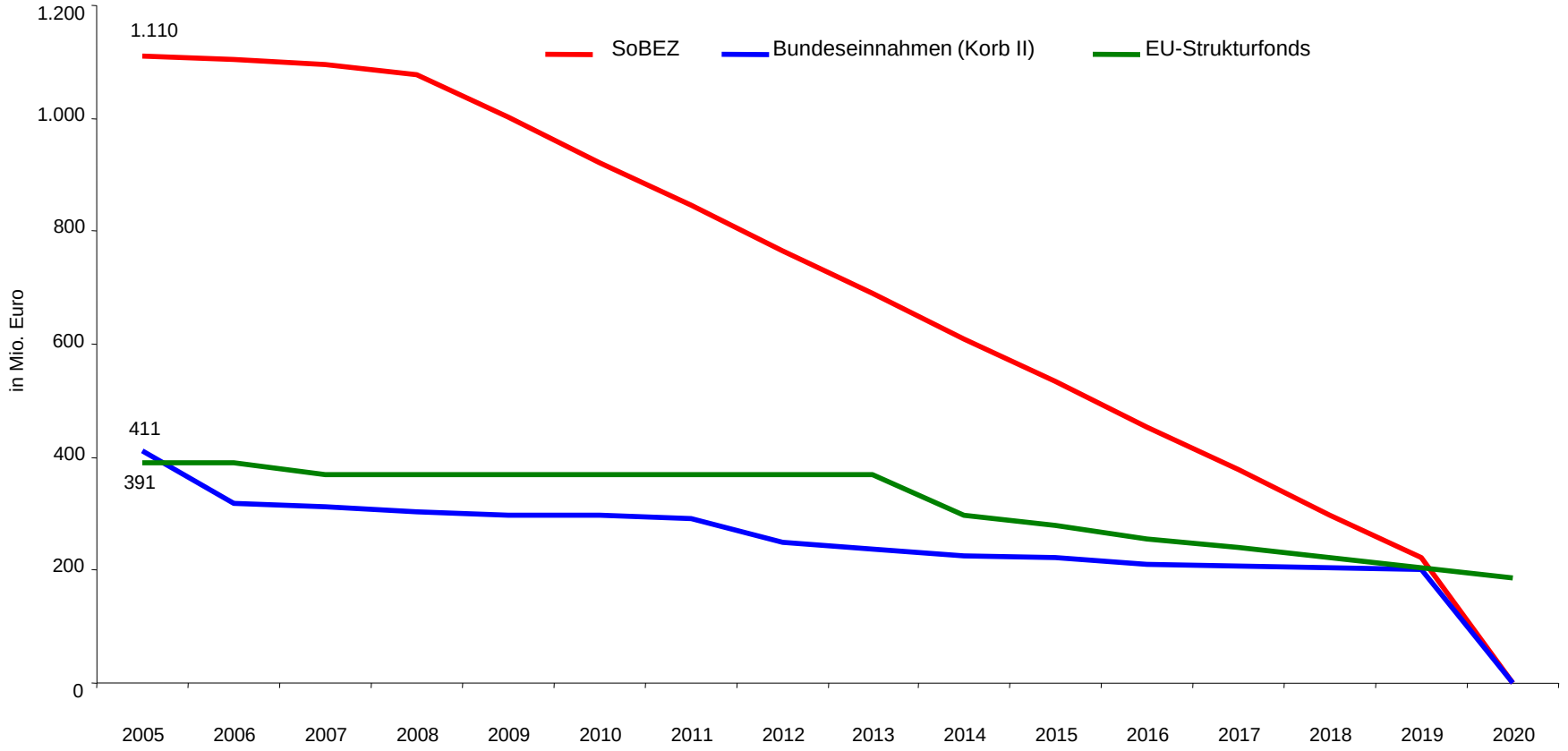

Quelle Finanzministerium M-V

Gliederung

Ländliche GestaltungsRäume im LEP M-V:

Teil I: Rahmenbedingungen

Teil II: Ländliche GestaltungsRäume

(Raumkategorien, Methodik, Ergebnisse)

Teil III: Handlungsansätze / Maßnahmen

Teil IV: Akzeptanz

Raumkategorien

Definition:

„Raumkategorien (Raumtypen, Gebietstypen, Gebietskategorien, Raumstrukturtypen) sind nach bestimmten Kriterien abgegrenzte Gebiete, in denen vergleichbare Strukturen bestehen und in denen die Raumordnung gleichartige Ziele verfolgt.“

Raumkategorien in M-V

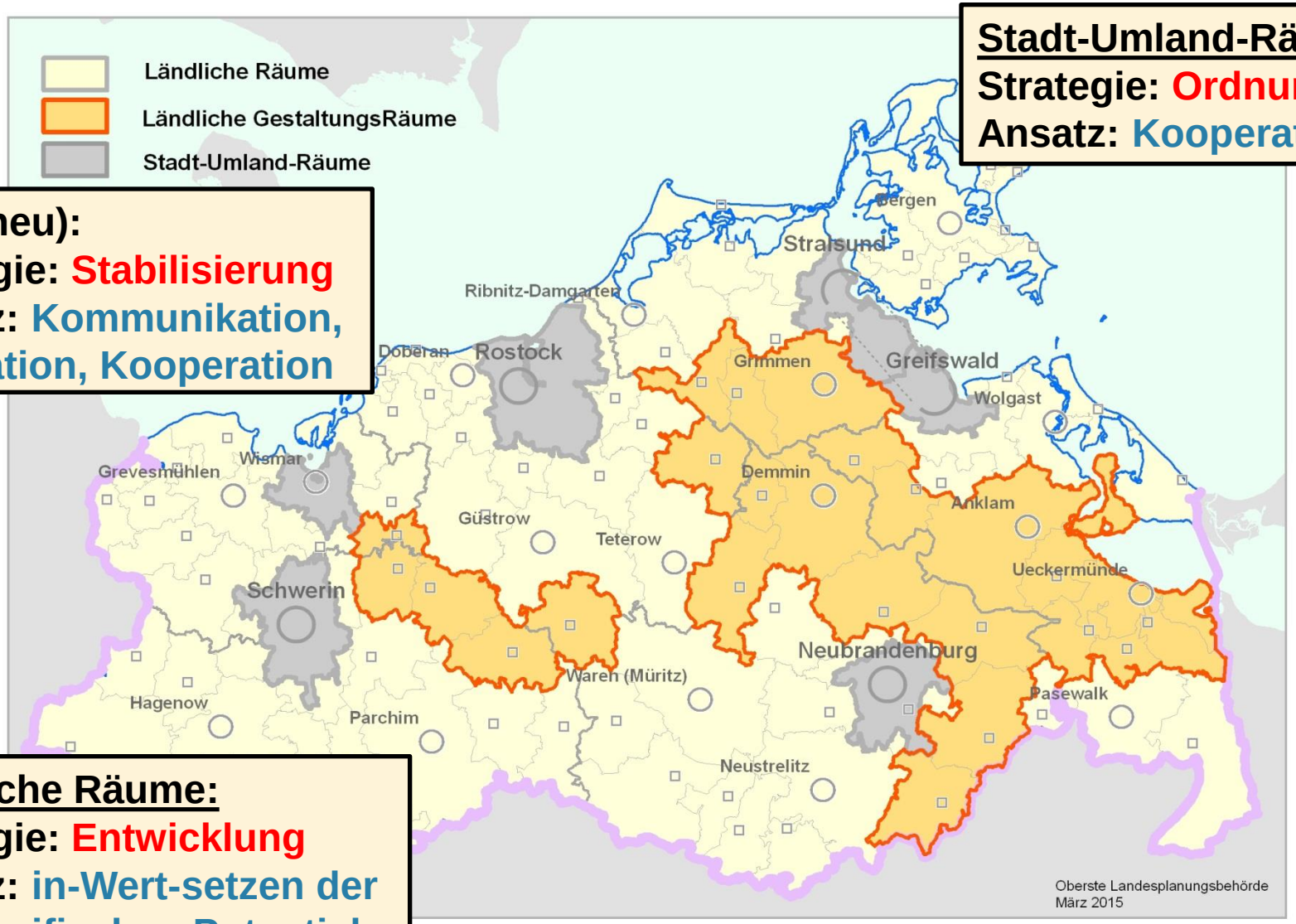

Stadt-Umland-Räume:
Strategie: Ordnung
Ansatz: Kooperation

LGR (neu):
Strategie: Stabilisierung
Ansatz: Kommunikation, Innovation, Kooperation

Ländliche Räume:
Strategie: Entwicklung
Ansatz: in-Wert-setzen der spezifischen Potentiale

Methodik räumliche Analysebasis der LRmbdH

EW-Dichte der Gemeinden

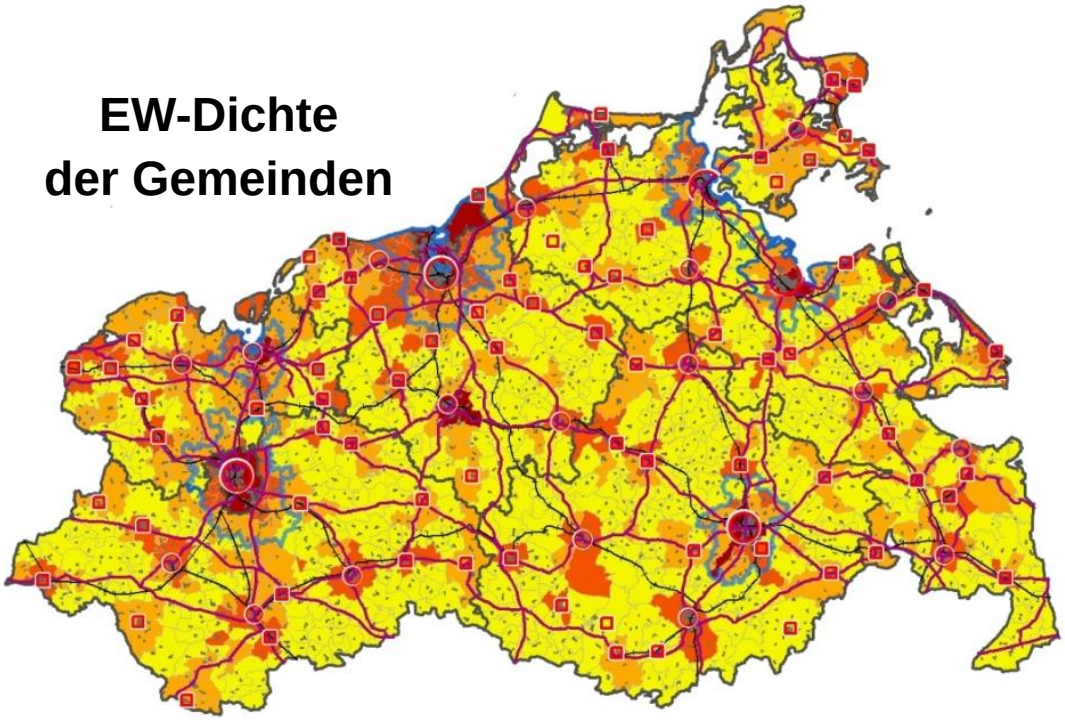

Nah(einzugs)Bereiche der Zentralen Orte

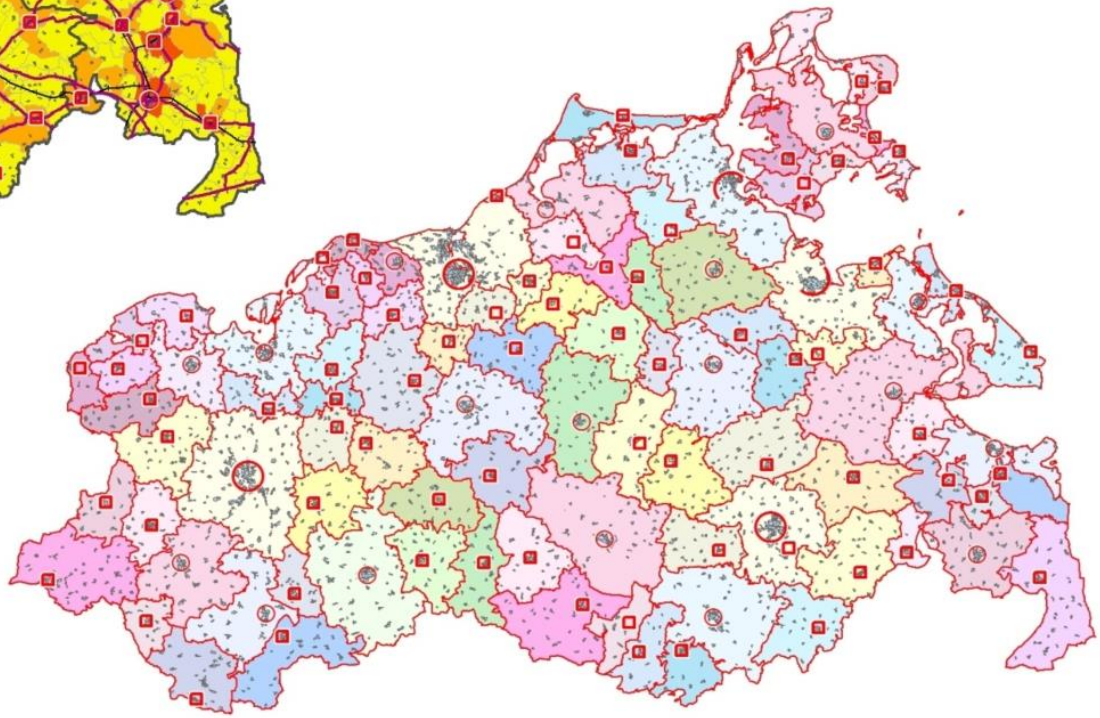

Methodik Kriterien zur Festlegung LRmbdH

Nr.	Kriterium	Berechnung	Indikator für…
1	EW-Dichte	EW / km² (EW)	Tragfähigkeit der Infrastruktur
2	EW-Entwicklung	EW-Entwicklung 12/2006 bis 12/2010 (EW)	demografische Entwicklung
3	Frauendefizit	Frauen im Alter 15-45 / Männer im Alter 15-45 (%)	Geburten-potential
4	Seniorenanteil	EW 65 u. älter / EW (%)	Altersstruktur
5	Zuwanderung	Zuzug über die Landesgrenze nach M-V / 1.000 EW (EW)	Attraktivität der Region
6	Kaufkraft	Kaufkraft / EW (€)	Wohlstand
7	Beschäftigte	Soz.Vers.Pflich. Beschäftigte am Wohnort / EW (%)	Wirtschaft / Arbeitskräfte

Nr.	Nahbereich	EW / km²	Ranking EW-Dichte	EW-Entw. 1/09-12/13 (%)	Ranking EW-Entw.	Frauen 15-45 / Männer 15-45 (%)	Ranking Frauen-Defizit	EW 65 u. älter / EW (%)	Ranking Anteil Senioren	Zuzüge / EW	Ranking Zuzüge	Kaufkraft / EW (€)	Ranking Kaufkraft	SVB WO / EW (%)	Ranking Anteil SVB	Summe Ranking
1	Ferdinandshof	28,7	84	-11,2	95	-21,8	86	25,3	85	12,3	72	14.892	89	30,3	94	**605**
2	Friedland, Stadt	31,2	80	-10,3	93	-22,1	89	23,2	57	9,2	90	14.731	92	32,2	81	**582**
3	Jarmen, Stadt	41,7	56	-8,1	75	-20,8	81	24,0	70	11,4	81	14.211	95	30,9	93	**551**
4	Ducherow	21,1	96	-8,2	79	-16,4	60	22,5	40	10,4	87	14.096	96	31,0	92	**550**
5	Malchin, Stadt	43,7	53	-9,8	90	-21,9	87	25,3	86	9,9	89	15.874	60	32,0	85	**550**
6	Tribsees, Stadt	27,3	86	-6,8	60	-19,8	77	24,6	77	13,2	65	15.039	84	31,7	87	**536**
7	Ueckermünde, Stadt	39,7	63	-11,9	96	-22,0	88	23,9	69	15,1	54	15.417	74	31,3	90	**534**
8	Gnoien, Stadt	25,3	88	-6,9	61	-18,2	70	24,7	80	13,5	62	15.184	81	31,7	88	**530**
9	Loitz, Stadt	37,9	68	-8,6	82	-17,8	68	22,6	43	8,6	96	14.546	94	33,2	76	**527**
10	Woldegk, Stadt	23,8	92	-9,3	87	-25,4	92	21,7	31	13,3	63	15.384	77	34,3	65	**507**
11	Anklam, Stadt	38,5	67	-7,3	68	-15,7	51	24,7	79	12,7	68	15.301	78	31,2	91	**502**
12	Dargun, Stadt	38,8	64	-8,4	81	-21,6	85	23,4	62	11,4	80	15.597	69	35,3	54	**495**
13	Goldberg, Stadt	29,4	83	-9,0	85	-21,3	82	22,9	51	11,9	75	15.705	66	35,4	52	**494**
14	Warin, Stadt	48,4	44	-6,3	57	-18,9	73	25,0	83	12,4	71	15.070	82	32,1	83	**493**
15	Demmin, Hansestadt	44,6	51	-8,1	78	-11,2	31	24,3	74	9,0	93	15.415	76	31,3	89	**492**
16	Brüel, Stadt	30,3	81	-9,8	91	-24,3	91	22,0	35	12,1	73	15.631	68	35,3	53	**492**
17	Bad Sülze, Stadt	25,1	90	-4,9	38	-19,1	75	23,4	61	12,0	74	14.992	86	34,6	63	**487**
18	Krakow am See, Stadt	23,5	93	-7,1	63	-17,7	67	25,0	84	16,6	42	15.899	57	33,5	71	**477**
19	Torgelow, Stadt	108,4	13	-9,8	89	-26,0	93	23,1	55	15,6	51	14.974	88	32,0	84	**473**
20	Feldberger Seenlandschaft	21,5	95	-7,3	69	-16,2	58	24,6	78	19,8	29	15.910	55	31,7	86	**470**
21	Altentreptow, Stadt	36,7	71	-7,4	70	-20,4	79	21,7	29	9,2	91	15.780	64	35,1	57	**461**
22	Grimmen, Stadt	43,8	52	-6,5	59	-17,0	66	23,6	64	10,7	85	15.668	67	33,9	67	**460**
23	Sternberg, Stadt	35,4	75	-5,2	44	-20,7	80	24,2	73	11,2	82	16.747	26	32,5	78	**458**
24	Eggesin, Stadt	40,3	61	-8,1	76	-19,7	76	22,0	36	15,2	53	15.551	72	32,2	82	**456**
25	Gützkow, Stadt	47,0	47	-5,8	48	-21,3	83	22,9	52	10,9	84	14.975	87	35,8	47	**448**
26	Strasburg (Uckermark), Stadt	57,2	34	-10,8	94	-4,6	10	26,1	90	10,6	86	16.533	36	27,4	95	**445**
27	Franzburg/Richtenberg	35,7	73	-5,1	42	-14,4	44	22,4	38	11,8	76	15.217	80	32,5	79	**432**
28	Stavenhagen, Reuterstadt, Stadt	41,1	57	-8,3	80	-16,0	54	20,3	17	11,6	78	15.062	83	34,7	60	**429**
29	Wesenberg, Stadt	26,5	87	-4,2	27	-16,5	61	25,6	87	23,2	23	15.724	65	33,2	75	**425**
30	Bützow, Stadt	43,1	55	-4,7	36	-26,8	95	21,9	32	10,1	88	16.220	46	33,4	73	**425**
31	Mirow, Stadt	24,7	91	-3,0	19	-20,3	78	27,0	91	18,4	35	16.563	34	33,3	74	**422**
32	Teterow, Stadt	40,6	59	-7,9	73	-19,1	74	22,0	34	11,6	79	16.019	52	35,4	51	**422**
33	Neubukow, Stadt	50,8	39	-7,9	72	-16,3	59	19,4	13	13,2	64	14.635	93	34,9	58	**398**
34	Lübz, Stadt	40,3	60	-7,1	62	-18,3	72	23,2	56	13,0	67	16.383	41	36,5	39	**397**
35	Löcknitz	25,2	89	-4,3	28	-10,9	27	23,3	60	42,4	5	14.882	90	27,0	96	**395**
36	Rechlin	22,0	94	-6,0	52	-11,6	33	24,1	71	16,4	43	15.844	61	36,8	36	**390**
37	Pasewalk, Stadt	54,4	36	-9,5	88	-13,0	38	22,9	49	17,2	40	15.552	71	34,1	66	**388**
38	Grabow, Stadt	31,8	79	-6,2	55	-16,6	63	23,5	63	18,0	38	15.814	62	37,6	28	**388**
39	Plau am See, Stadt	35,5	74	-7,7	71	-13,2	40	24,8	81	23,4	20	16.488	37	35,3	55	**378**
40	Dömitz, Stadt	35,0	76	-9,0	86	-16,6	64	22,3	37	19,7	30	15.890	59	37,7	26	**378**
41	Garz/Rügen, Stadt	29,7	82	-8,7	83	-15,8	53	22,8	48	17,9	39	16.163	49	37,7	24	**378**
42	Wolgast, Stadt	86,1	15	-7,2	67	-12,0	35	23,2	59	14,0	61	15.415	75	34,3	64	**376**
43	Penzlin, Stadt	33,3	78	-7,2	64	-16,6	65	18,8	10	14,3	58	15.803	63	36,7	37	**375**
44	Parchim, Stadt	47,5	45	-8,8	84	-16,1	56	22,7	47	15,5	52	16.204	48	36,3	42	**374**
45	Rerik, Stadt	65,7	27	-5,2	43	-21,3	84	29,5	94	27,2	14	16.557	35	33,7	68	**365**
46	Neukloster, Stadt	43,5	54	-5,0	41	-26,2	94	21,4	24	19,4	31	15.292	79	37,6	27	**350**
47	Tessin, Stadt	38,7	65	-4,3	30	-13,7	42	20,3	18	12,4	70	15.481	73	36,1	44	**342**
48	Barth, Stadt	79,2	18	-4,3	31	-5,4	12	24,4	75	15,9	49	14.880	91	34,7	62	**338**

Nr.	Nahbereich	EW / km²	Ranking EW-Dichte	EW-Entw. 1/09-12/13 (%)	Ranking EW-Entw.	Frauen 15-45 / Männer 15-45 (%)	Ranking Frauen-Defizit	EW 65 u. älter / EW (%)	Ranking Anteil Senioren	Zuzüge / EW	Ranking Zuzüge	Kaufkraft / EW (€)	Ranking Kaufkraft	SVB WO / EW (%)	Ranking Anteil SVB	Summe Ranking
49	Zingst	48,9	42	-6,1	53	-15,8	52	30,3	95	27,4	13	18.235	3	33,0	77	**335**
50	Sassnitz, Stadt	170,8	8	-10,0	92	-11,2	30	29,2	93	22,4	25	16.300	45	36,3	41	**334**
51	Ribnitz-Damgarten, Stadt	68,8	24	-7,2	66	-8,9	17	24,9	82	16,0	47	16.654	31	34,7	61	**328**
52	Neustrelitz, Stadt	52,2	37	-6,2	54	-10,1	20	23,8	68	16,2	45	16.669	30	33,4	72	**326**
53	Bad Kleinen	62,2	30	-5,8	49	-16,2	57	17,3	3	14,1	60	15.984	54	33,6	69	**322**
54	Röbel /Müritz, Stadt	28,7	85	-4,7	35	-13,1	39	22,5	41	18,4	34	15.994	53	37,1	33	**320**
55	Laage, Stadt	37,5	70	-6,0	51	-16,5	62	19,4	14	16,2	44	16.487	39	36,8	35	**315**
56	Lübtheen, Stadt	38,7	66	4,2	2	-34,8	96	23,7	65	36,8	7	16.219	47	37,2	32	**315**
57	Güstrow, Stadt	82,2	17	-5,9	50	-10,1	22	22,7	46	12,4	69	16.063	50	35,1	56	**310**
58	Marlow, Stadt	33,6	77	-4,9	40	-15,3	48	19,9	16	8,7	95	16.872	21	40,0	12	**309**
59	Putbus, Stadt	66,7	26	-8,1	77	-13,8	43	24,2	72	22,4	24	16.816	24	36,6	38	**304**
60	Sagard	51,4	38	-8,0	74	-15,4	49	23,0	54	30,1	11	15.903	56	39,1	21	**303**
61	Malchow, Stadt	40,8	58	-6,3	56	-10,1	21	22,7	44	18,9	32	15.893	58	37,5	30	**299**
62	Kröpelin, Stadt	71,1	20	-1,9	12	-10,2	23	21,2	23	11,0	83	15.026	85	35,6	49	**295**
63	Crivitz, Stadt	36,3	72	-5,4	45	-11,0	28	21,5	26	11,8	77	16.793	25	38,4	22	**295**
64	Schwaan, Stadt	64,6	29	-4,4	32	-10,4	25	21,6	28	9,1	92	16.050	51	37,0	34	**291**
65	Samtens	37,9	69	-3,8	24	-14,9	47	20,3	19	18,1	37	15.587	70	39,5	15	**281**
66	Gadebusch, Stadt	47,1	46	-4,9	39	-16,0	55	20,7	20	13,1	66	16.444	40	40,5	9	**275**
67	Wismar, Hansestadt	163,4	10	-5,7	46	-15,6	50	23,0	53	21,8	26	16.859	23	34,9	59	**267**
68	Waren (Müritz), Stadt	46,4	48	-3,2	21	-7,6	15	23,2	58	16,2	46	16.701	29	36,3	40	**257**
69	Satow	46,2	49	-4,3	29	-13,4	41	18,6	9	9,0	94	17.513	11	39,8	14	**247**
70	Ludwigslust, Stadt	58,2	32	-4,8	37	-14,9	46	22,5	39	16,0	48	16.991	17	39,3	18	**237**
71	Stralsund, Hansestadt	150,3	11	-2,0	13	-11,9	34	22,9	50	21,0	27	16.705	28	33,6	70	**233**
72	Lubmin	78,9	19	-4,6	34	-10,4	26	23,7	66	14,4	57	18.008	5	38,0	23	**230**
73	Graal-Müritz	513,0	1	-2,2	15	-9,3	19	35,5	96	26,4	16	18.262	2	32,4	80	**229**
74	Klütz, Stadt	56,6	35	-4,6	33	-11,4	32	22,6	42	24,7	18	16.349	43	39,1	20	**223**
75	Grevesmühlen, Stadt	69,9	21	-2,3	16	-12,8	37	21,7	30	14,4	56	16.307	44	39,5	17	**221**
76	Hagenow, Stadt	50,2	40	-5,7	47	-12,5	36	19,0	11	15,1	55	17.084	14	41,3	6	**209**
77	Neustadt-Glewe, Stadt	58,8	31	-3,0	20	-18,2	71	21,4	25	24,3	19	16.640	32	41,2	8	**206**
78	Bergen auf Rügen, Stadt	67,5	25	-7,2	65	-3,2	6	21,0	22	18,3	36	16.564	33	40,1	11	**198**
79	Heringsdorf	86,0	16	-3,5	22	-4,7	11	24,5	76	26,6	15	16.869	22	37,5	29	**191**
80	Zinnowitz	138,3	12	1,2	6	-3,8	8	27,2	92	27,6	12	17.322	13	35,9	46	**189**
81	Binz	208,7	3	-6,4	58	-3,4	7	25,7	88	46,9	4	17.327	12	40,0	13	**185**
82	Boizenburg/Elbe, Stadt	49,7	41	-2,3	17	-22,6	90	19,9	15	124,1	1	17.041	15	41,8	5	**184**
83	Neubrandenburg, Stadt	173,5	6	-4,0	26	-10,2	24	20,9	21	14,1	59	17.826	7	37,4	31	**174**
84	Kühlungsborn, Stadt	181,0	4	2,2	3	-1,5	4	25,9	89	32,2	10	16.954	18	36,1	45	**173**
85	Wittenburg, Stadt	48,9	43	0,3	9	-18,1	69	17,9	5	20,3	28	16.998	16	43,9	2	**172**
86	Bad Doberan, Stadt	166,9	9	1,9	5	-2,2	5	22,7	45	16,6	41	16.900	19	36,2	43	**167**
87	Rehna, Stadt	45,1	50	-3,6	23	-8,3	16	18,4	8	23,4	22	16.487	38	41,3	7	**164**
88	Sellin/Baabe	107,0	14	-1,3	11	1,8	2	23,7	67	49,9	3	16.382	42	39,2	19	**158**
89	Rostock, Hansestadt	382,7	2	0,6	8	-11,2	29	21,5	27	26,2	17	17.675	8	35,6	48	**139**
90	Sanitz	69,7	22	-2,1	14	-7,4	14	19,0	12	15,9	50	17.656	9	39,5	16	**137**
91	Schwerin, Landeshauptstadt	177,2	5	-3,9	25	-6,9	13	22,0	33	18,5	33	18.428	1	37,7	25	**135**
92	Zarrentin am Schaalsee, Stadt	40,1	62	7,2	1	-14,5	45	17,5	4	36,8	8	17.612	10	44,5	1	**131**
93	Schönberg, Stadt	57,8	33	-2,3	18	-9,2	18	18,0	6	23,4	21	16.889	20	41,9	4	**120**
94	Greifswald, Hansestadt	171,4	7	2,1	4	-1,3	3	18,2	7	34,6	9	16.743	27	35,6	50	**107**
95	Dassow, Stadt	65,5	28	1,0	7	-4,6	9	16,4	2	39,5	6	18.119	4	42,5	3	**59**
96	Lüdersdorf	69,5	23	0,0	10	3,0	1	11,9	1	57,4	2	17.859	6	40,2	10	**53**

Ergebnisse Die Raumkulisse LGR im Entwurf LEP 2015/16

Fakten:

24 NahB der 96 ZO

es betrifft alle LK

26 % der Fläche

13 % der EW

10 % der SVB WO

Lage:

zentren- und küstenfern

Zentral- und Ost-Mecklenbg.

Vorpommern

Ergebnisse zum Vergleich: Die 1/3 Raumkulisse aus 1. Beteiligung

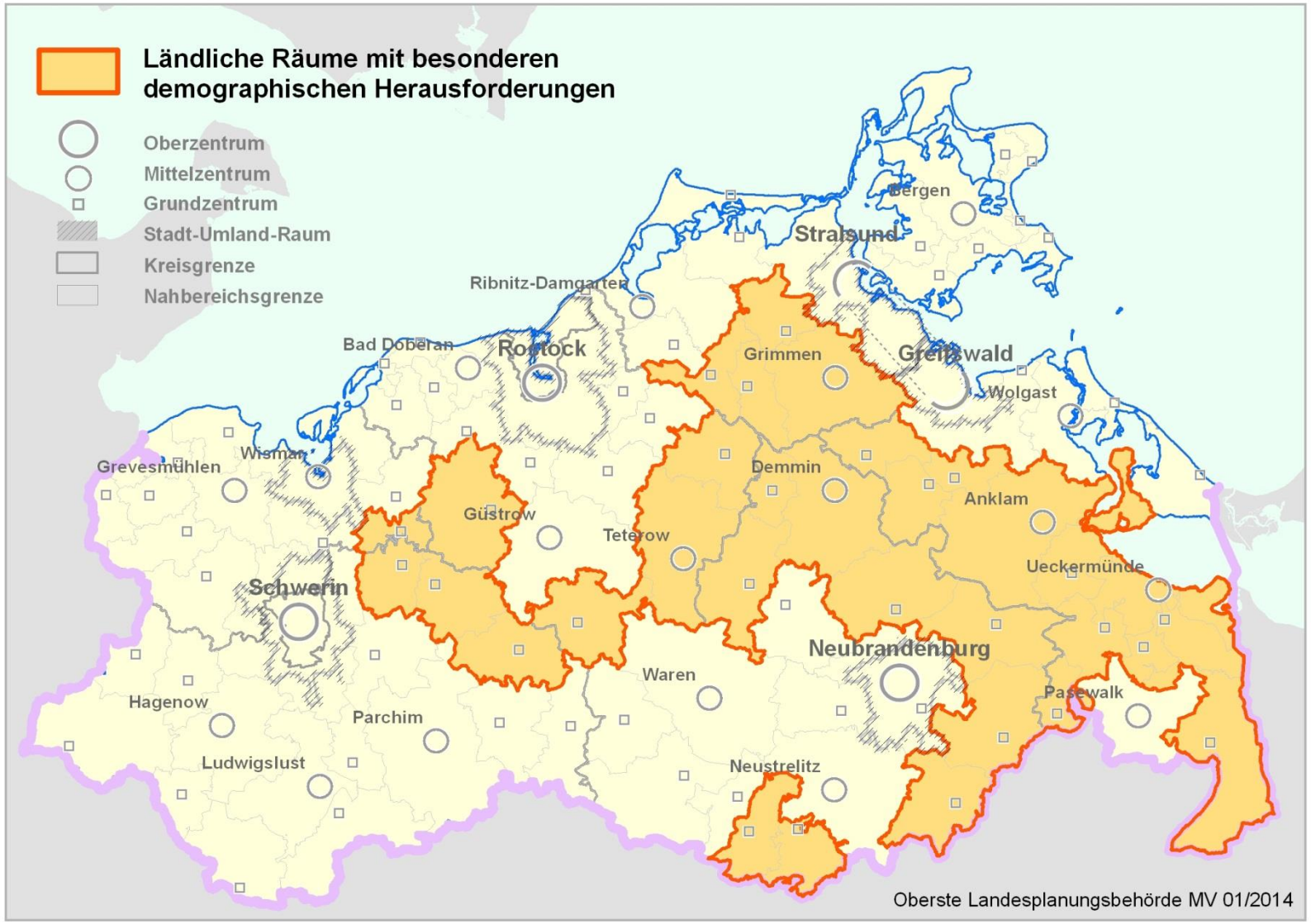

Analysekarte
Ländlicher GestaltungsRaum

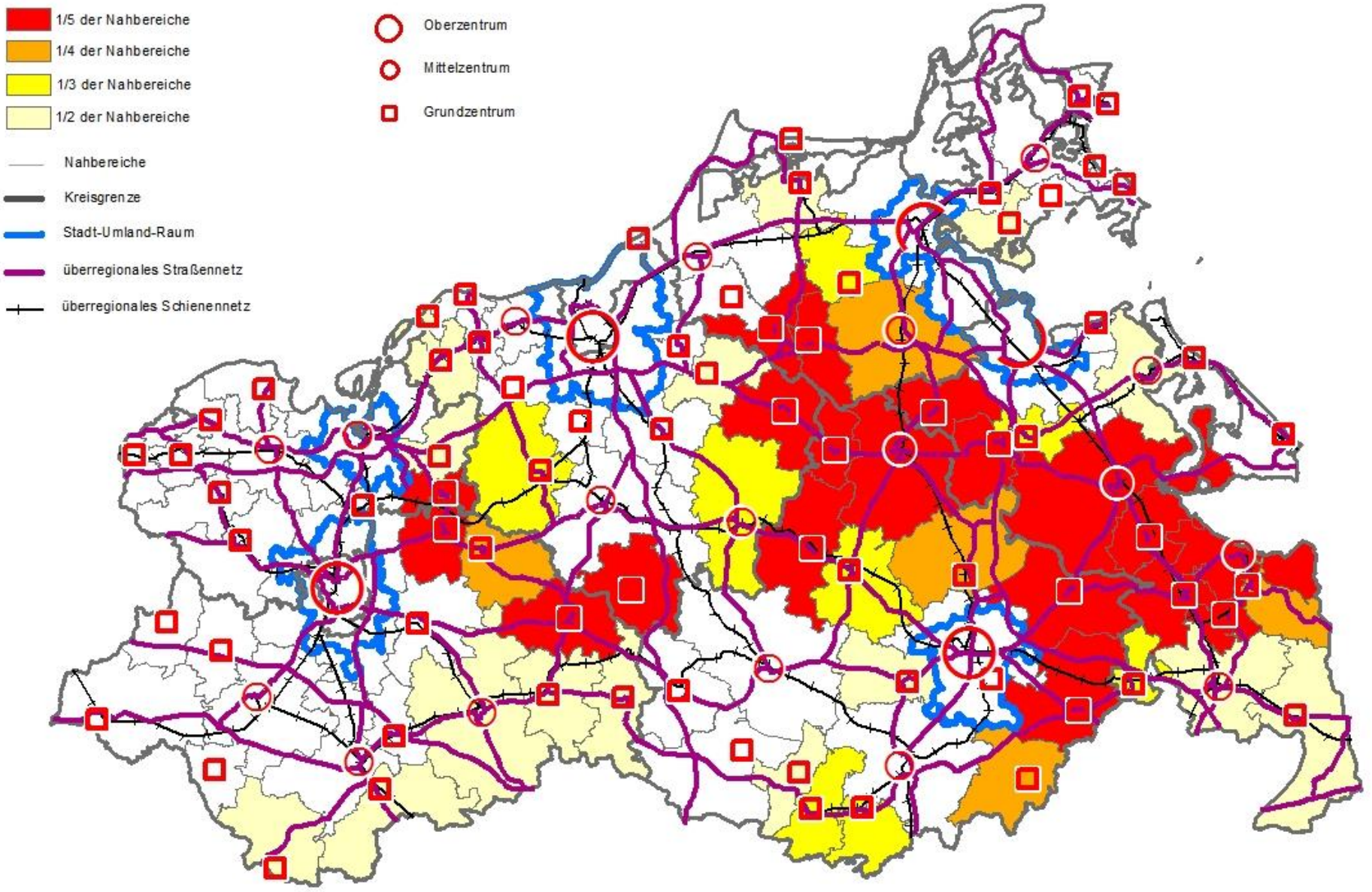

Oberste Landesplanungsbehörde M - V; 03/2015

Ergebnisse Plausibilitätsprüfung

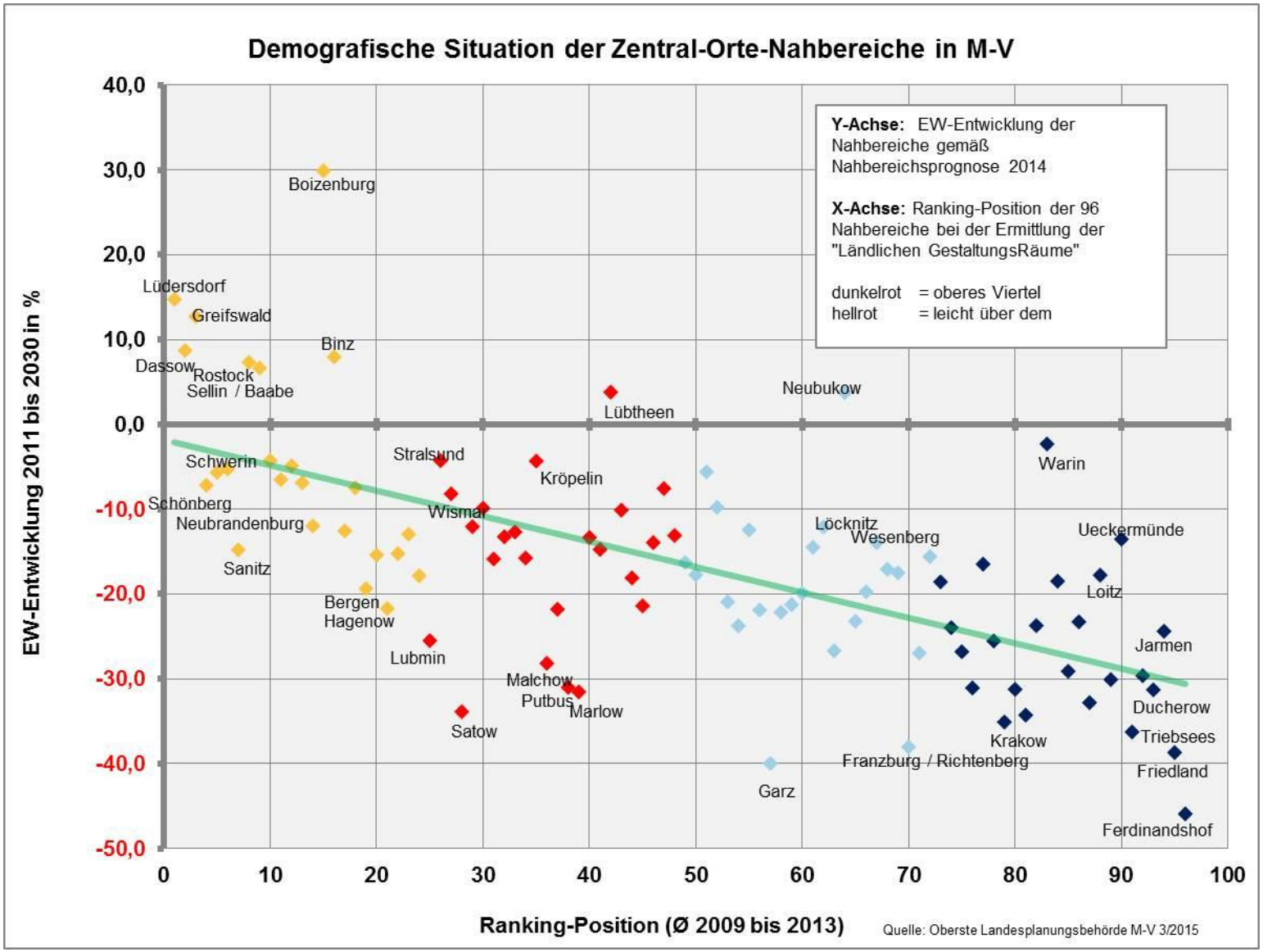

Gliederung

Ländliche GestaltungsRäume im LEP M-V:

Teil I: Rahmenbedingungen

Teil II: Ländliche GestaltungsRäume

(Raumkategorien, Methodik, Ergebnisse)

Teil III: Handlungsansätze / Maßnahmen

Teil IV: Akzeptanz

Politische Handlungsansätze

zum Umgang mit dem demografischen Wandel

- **Informieren und orientieren**
  Ursachen, Herausforderungen und Chancen kennen und kommunizieren, Handlungsmöglichkeiten einschätzen
- **Gegensteuern**
  Strategie entwickeln und umsetzen (Wirtschaft, Regionale Wertschöpfung, Familienpolitik, „weiche“ Faktoren)
- **Anpassen und modernisieren**
  Strategie entwickeln und umsetzen (Infrastruktur umbauen, Kosten minimieren, neue Technologien nutzen)
- **Ermöglichen**
  Standards / Normen flexibilisieren, Bürokratie abbauen, Freiräume schaffen, Kreativität fördern, Experimentierklauseln aufnehmen, Anschubfinanzierungen bereitstellen
- **Aktivieren**
  Kräfte bündeln, Kooperationen aufbauen, Ehrenamt / Bürgergesellschaft stärken

Quelle: Strategiebericht der IMAG Demografischer Wandel. Hrsg. StK M-V 2011

Beispiel Kinderbetreuung

Benötigt man „auf dem Lande“ die gleichen Standards wie in der Stadt?

Von günstig bis teuer

Durchschnittliche Kosten eines neu geschaffenen Betreuungsplatzes für unter Dreijährige (in Euro)

Quelle: Universität Köln

Wirtschafts Woche

Toben nach Paragrafen

Welche Vorschriften bei Bau und Betrieb von Kindertagesstätten beachtet werden müssen – ein Auszug

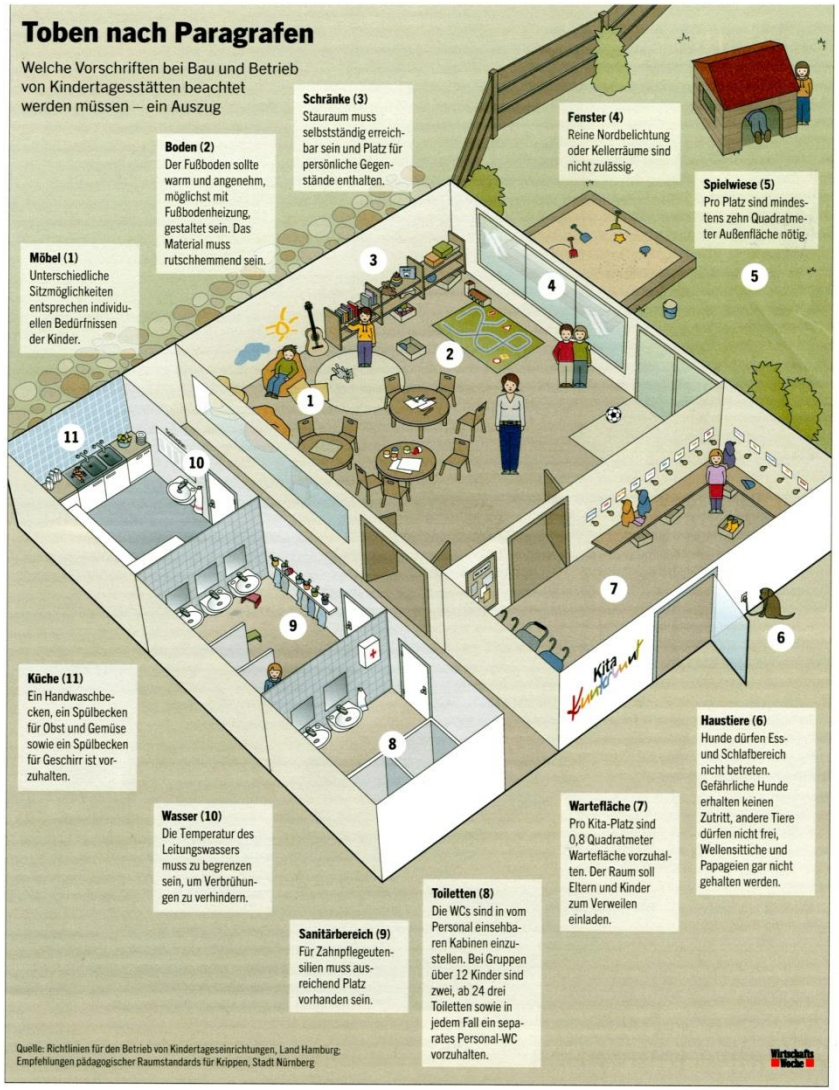

Beispiel Gesundheit

Welche Anreize gibt es für Hausarztpraxen „auf dem Lande“?

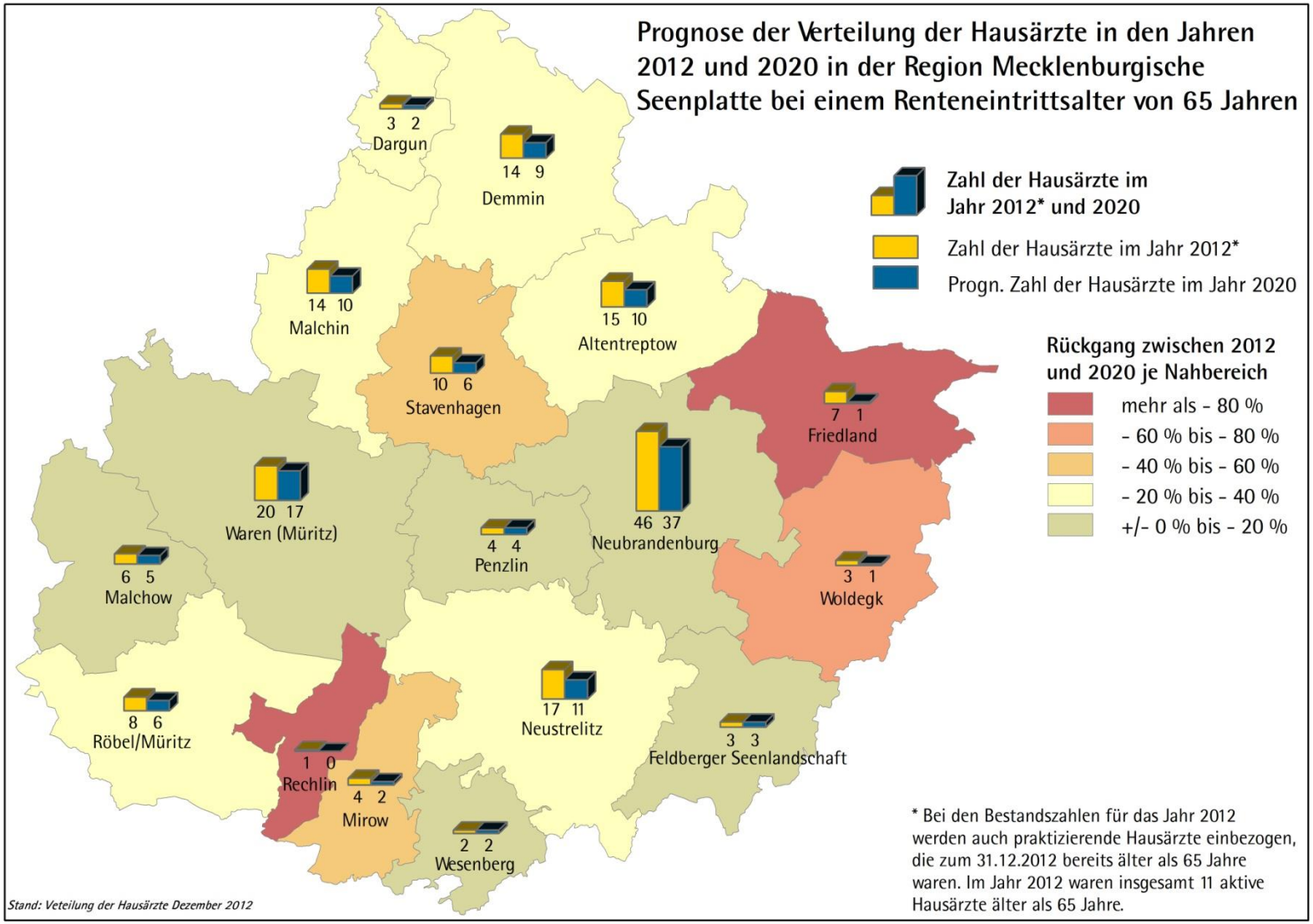

Quelle: Amt für Raumordnung und Landesplanung Mecklenburgische Seenplatte

Handlungsansätze / Maßnahmen

- **ÖPNV** Brauchen alle Landesteile gleiche Standards / Normen z. B. bei Bushaltestellen, Barrierefreiheit etc.?
- **Brandschutz** Wie kann im demografischen Wandel die Einsatzbereitschaft noch sichergestellt werden?
- **Kommunaler FAG** Sind Kosten für übergemeindliche (Infrastruktur-)Aufgaben überall gleich (§ 16 FAG)?
- **Mobile Versorgung** Muss dieser Ansatz zur Versorgung der Fläche nicht stärker unterstützt werden?
- **Kommunale Beiträge** Kann ein Kompensationsmodel „Bürger-Arbeit“ Entlastungen bringen?
- **Abwasserentsorgung** Gibt es mittelfristig preiswerte Lösungen z. B. über dezentrale Anlagen?
- **Regionalfonds** Können damit „integrativ“ Zusatzkosten ggf. sogar kostenneutral finanziert werden?
- **Straßenbau** Braucht A-Dorf im LGR Straßen, die genauso ausgebaut / belastbar sind wie in Rostock?
- **Energie** Wie können Initiativen zur regionalen Wertschöpfung in der LGR besonders unterstützt werden?
- **…**

link

Regionaler Flächennutzungsplan

Ausbau interkommunaler Kooperationen

Programmsatz im LEP-Entwurf:

Planungen und Maßnahmen zur Aufstellung Regionaler Flächennutzungspläne für Nahbereiche in Ländlichen GestaltungsRäumen werden unterstützt. Das Verfahren regelt Abbildung 11.

Abbildung 11 - Vorgehen bei der Aufstellung Regionaler Flächennutzungspläne in Ländlichen GestaltungsRäumen

1. Die Landesregierung unterstützt Planungen und Maßnahmen zur Aufstellung Regionale Flächennutzungspläne in Nahbereichen der Ländlichen GestaltungsRäume, sofern sich
   - alle Gemeinden eines Nahbereiches oder
   - alle Gemeinden mehrerer Nahbereiche sowie
   - der zuständige Regionale Planungsverband

   an der Aufstellung beteiligen.

2. Die Oberste Landesplanungsbehörde klärt insbesondere die rechtlichen Rahmenbedingungen zum Einsatz des Instruments Regionaler Flächennutzungsplan in den Ländlichen GestaltungsRäumen.

3. Der konkrete Einsatz des Instruments wird modellhaft mit interessierten Nahbereichen sowie dem zuständigen Regionalen Planungsverband erprobt.

4. Danach wird das Verfahren zur Aufstellung eines Regionalen Flächennutzungsplans in Ländlichen GestaltungsRäumen ggf. weiter untersetzt und verstetigt.

Gliederung

Ländliche GestaltungsRäume im LEP M-V:

Teil I: Rahmenbedingungen

Teil II: Ländliche GestaltungsRäume

(Raumkategorien, Methodik, Ergebnisse)

Teil III: Handlungsansätze / Maßnahmen

Teil IV: Akzeptanz

Michael Sack mahnt: Unser Land darf nicht verfallen

Von Gabriel Kords

Wie entwickelt sich unser Land, was entwickelt sich in Vorpommerns Räumen überhaupt noch? Das soll im Raumentwicklungs-Pro-

tation setzt, heißt nicht, dass es ihm an Leidenschaft mangelt: Das zeigte sich jetzt, als Sack am Mittwoch mit dem Energieminister Christian Pegel (SPD) über den neuen Landesraumentwicklungs-

deren Seite gibt es das Landesinnere und das südliche Vorpommern, eben mit jenen „besonderen demografischen Herausforderungen".

Und nun wird es kritisch. Dass das Ministerium die Zone ausweist, findet Sack

Vorpommern so wahrgenommen: Überall Verfall, Bevölkerungsschwund und so weiter. Die Probleme seien auch nicht von der Hand zu weisen: „Aber das Programm läuft Gefahr, einen Trend fortzusetzen. Die Art, wie es

Schwerin nimmt Osten des Landes ins Fadenkreuz

Von Uwe Reißenweber

Wohin geht die Reise in strukturschwachen Regionen? Der jetzt vorgestellte Entwurf des Raumentwicklungs-

Schweriner Technokraten-Sprache hört sich das so an: „Standardflexibilisierungen in ländlichen Räumen mit besonderen demografischen Herausforderungen."

Diese Räume finden sich

am 4. Juli enden. Bis dahin kann jedermann Kritik oder Anregungen einbringen. Eine zweite Phase ist im kommenden Jahr geplant, dazu soll dann auch ein Umweltbericht vorliegen.

Sprich: In einem gebiet Tourismus Landwirtschaft n nig zu suchen. D wird aber dadurch zierter, dass sich di auch überlappen k

Schreibt Schwerin uns schon ab?

Großstädte. „Aber wir müssen den Dialog um Vorpommerns Zukunft hier führen und wir dürfen nicht nur über die

Christian Pegel (SPD), selbst Greifswalder, mit dem Papier erreichen will. Ab April soll es ein großes Bürgerbeteiligungs-Verfahren geben, auch

cher Räume, beteuert Minister Pegel auf Nordkurier-Anfrage: „Wir wollen dort, wo sich der Bevölkerungsrückgang besonders schnell voll-

, auch besondere Hilfe- ung leisten. Dazu muss aber wissen, wo diese

objektiven Zustand. Mit den nächsten Schritten müssen nun entsprechende Lösungsansätze entwickelt werden. Man mag kritisieren, dass dies noch nicht geschehen ist, aber ein Medikament wird ja auch erst dann verordnet.

Reißt erst mal Berlin ab!

Von Oliver Wunder

Die Nachricht schlug ein wie eine Abrissbirne: Dörfer unter 200 Einwohnern? Das wird doch nichts, weg damit! Sagte ein Berliner Wissen-

ken. Er will damit nur zeigen, dass die Diskussion um Dörfer-Abrisse in seinen Augen einfach nur unwürdig ist. Und kurzsichtig. Die kleinen Streusiedlungen seien historisch gewachsen und prägten

ner Klingholz vom Berlin-Institut das Gegenteil gefordert: Eine Abrissprämie für Häuser in „Dörfern ohne Entwicklungsperspektive". Es sei schlicht zu teuer, die Infrastruktur für Dörfer unter

unter der 200-Einwohner-Grenze, wie Neu Teterin mit gerade mal rund 30 Einwohnern. Götz hält die Forderung nach Dörfer-Abriss für „eine traurige Einstellung". Götz: „Wir leben in einem hochentwickelten Land und sollen

Schwerin nimmt Osten des Landes ins Fadenkreuz

Von Uwe Reißenweber

Wohin geht die Reise in strukturschwachen Regionen? Der jetzt vorgestellte Entwurf des Raumentwicklungs-

Schweriner Technokraten-Sprache hört sich das so an: „Standardflexibilisierungen in ländlichen Räumen mit besonderen demografischen Herausforderungen."

Diese Räume finden sich

am 4. Juli enden. Bis dahin kann jedermann Kritik oder Anregungen einbringen. Eine zweite Phase ist im kommenden Jahr geplant, dazu soll dann auch ein Umweltbericht vorliegen.

Sprich: In einem gebiet Tourismus Landwirtschaft n nig zu suchen. D wird aber dadurch zierter, dass sich di auch überlappen k

Der Nordosten kämpft gegen das Aussterben

Von Robert Kiesel

Die Bevölkerungszahl Mecklenburg-Vorpommerns

lenburg-Vorpommern mit 69 Einwohnern pro Quadratmeter bereits 2012 deutschlandweit das Bundesland

Greifswald. Für den Lehrstuhl Regionale Geografie erklärte Christian Bülow: „Zum ersten Mal seit der

Ergebnis, dass auch uns überrascht hat", gesteht Bülow. Als lokale Leuchttürme im Bereich der Wiederbelebung

Werden die kleinsten Dörfer untergehen?

Von Hartmut Nieswandt

Senioren, Schüler, Studenten

Konzeptidee stammt. Inzwischen schlendert er weiter durch Zirzow, an seiner Seite

chael Becker. Also nicht nur die Senioren der Powerpoint-Gruppe, sondern auch Wis-

„Pessimismus, Schlechtreden und Schicksalsergebenheit

Die Provinz lebt

Glück bemisst sich in Loitz nicht am Kontostand.
In der Kleinstadt sind die Löhne gering, die Renten niedrig,
die Jungen sind gegangen, die Bevölkerung schrumpft.
Die Stadt stemmt sich gegen den demografischen Wandel.
Ein Besuch in dem Ort, der nicht nur für Vorpommern steht.

nicht weg." Jetzt kehrt er die

Süddeutsche Zeitung vom 30.10.2014

Die Kraft der kleinen Orte

Der Niedergang des ländlichen Raums ist kein unabwendbares Schicksal. Es kommt in jedem Dorf darauf an, o laufen lassen oder sich zusammenschließen und ihr Schicksal in die eigenen Hände nehmen. Protokolle über de

VON KLAUS BRILL

Dipperz – Man darf die Sache nicht von der falschen Seite angehen, sagt Volker

Schicksal. Es kommt in jedem Dorf darauf an, ob die Bewohner die Dinge laufen las-

verkündete Projek sorgungszentrums

„Eine Katastrophe für Vorpommern"

Geografieprofessor und Wirtschaftsfördergesellschaft kritisieren heftig die Landesplanung.

Von Eckhard Oberdörfer

Greifswald/Stralsund – Der „Ent-

schreiben. Bis zum 4. Juli konnten Stellungnahmen zum ersten Entwurf abgegeben werden. Die wer-

setzt zum Beispiel große Bedeutung für Investitionen des Landes wie die von den Wirtschaftsförderern gewünschte Verlängerung der

ne neue Kategorie ausgedacht: „Ländliche Räume mit besonderen demografischen Herausforderungen." Die vornehme Umschrei-

dergesellschaft die Dinge sehr vorsichtig", betont er. „ die Räume, die man nicht meh fassungsgemäß versorgen n

Akzeptanz Überarbeitung des LEP-Entwurfs

1. Ziele für LGR deutlicher herausstellen

- Aufbau von Unterstützungsstrategien
- LGR sind keine „Abwicklungsräume“

2. Maßnahmen beispielhaft nennen

- Anhand konkreter Beispielmaßnahmen Vertrauen schaffen
- Neue Maßnahmen entwickeln (z. B. Regionaler FPlan)

3. Kommunale Ebene stärker einbeziehen

- Kommunen können aus LGR-Kulisse „aussteigen“
- Regionalplanung kann zusätzliche Nahbereiche als „LGR im regionalen Maßstab“ auswählen

Danke für Ihre Aufmerksamkeit

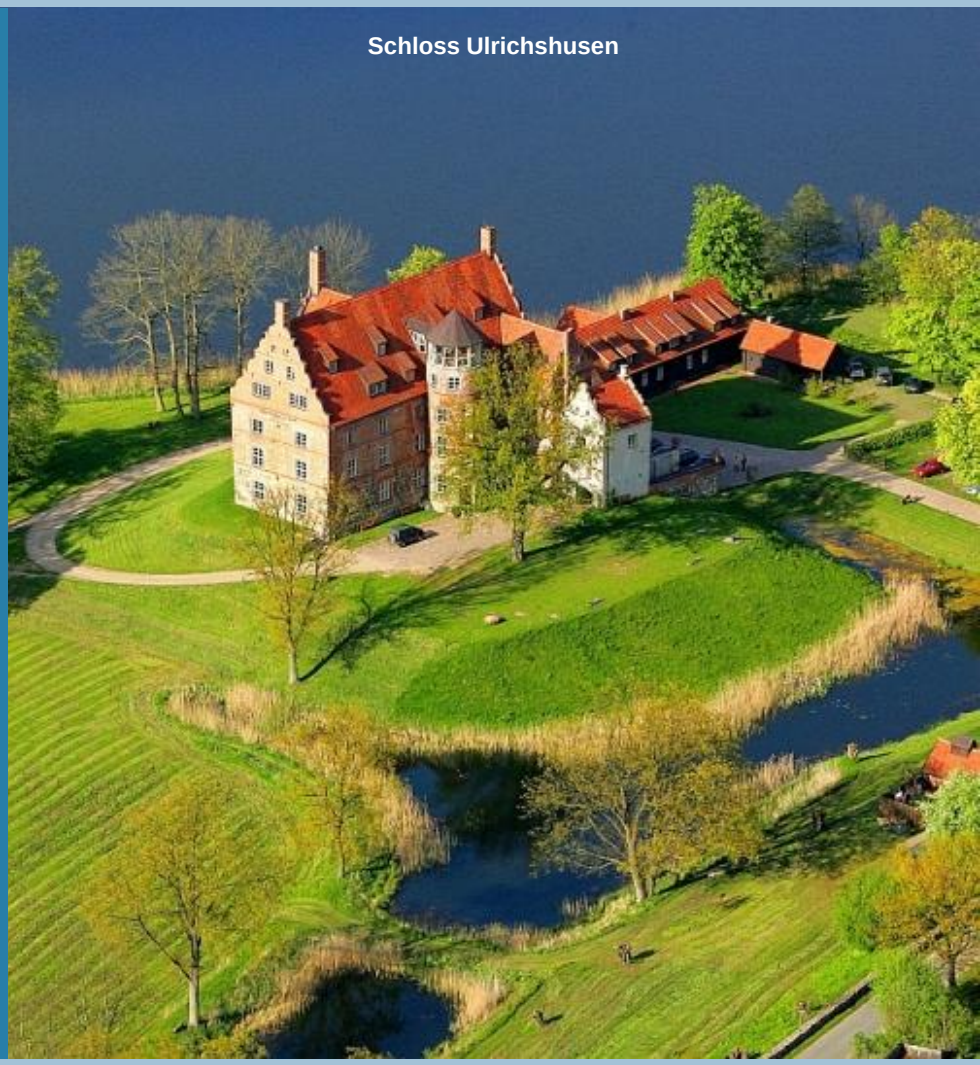
Schloss Ulrichshusen

hermann.brinkmann@em.mv-regierung.de

Strukturkarte Mecklenburg-Vorpommern

Bevölkerungsdichte im Durchschnitt 2009 bis 2013 (Nahbereiche der ZO)

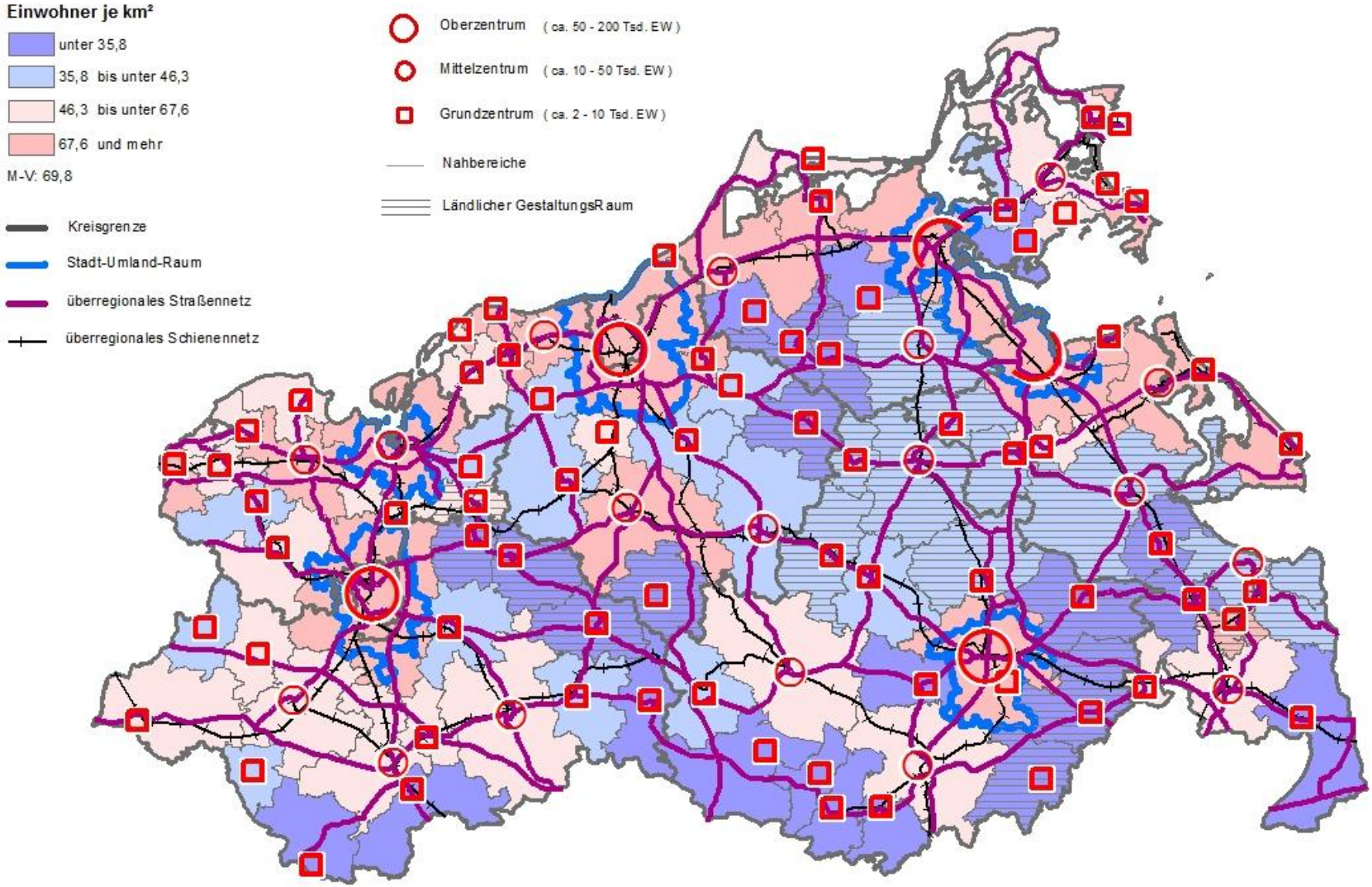

Oberste Landesplanungsbehörde M - V, 03/2015

Strukturkarte Mecklenburg-Vorpommern

Bevölkerungsentwicklung 2009 bis 2013 (Nahbereiche der ZO)

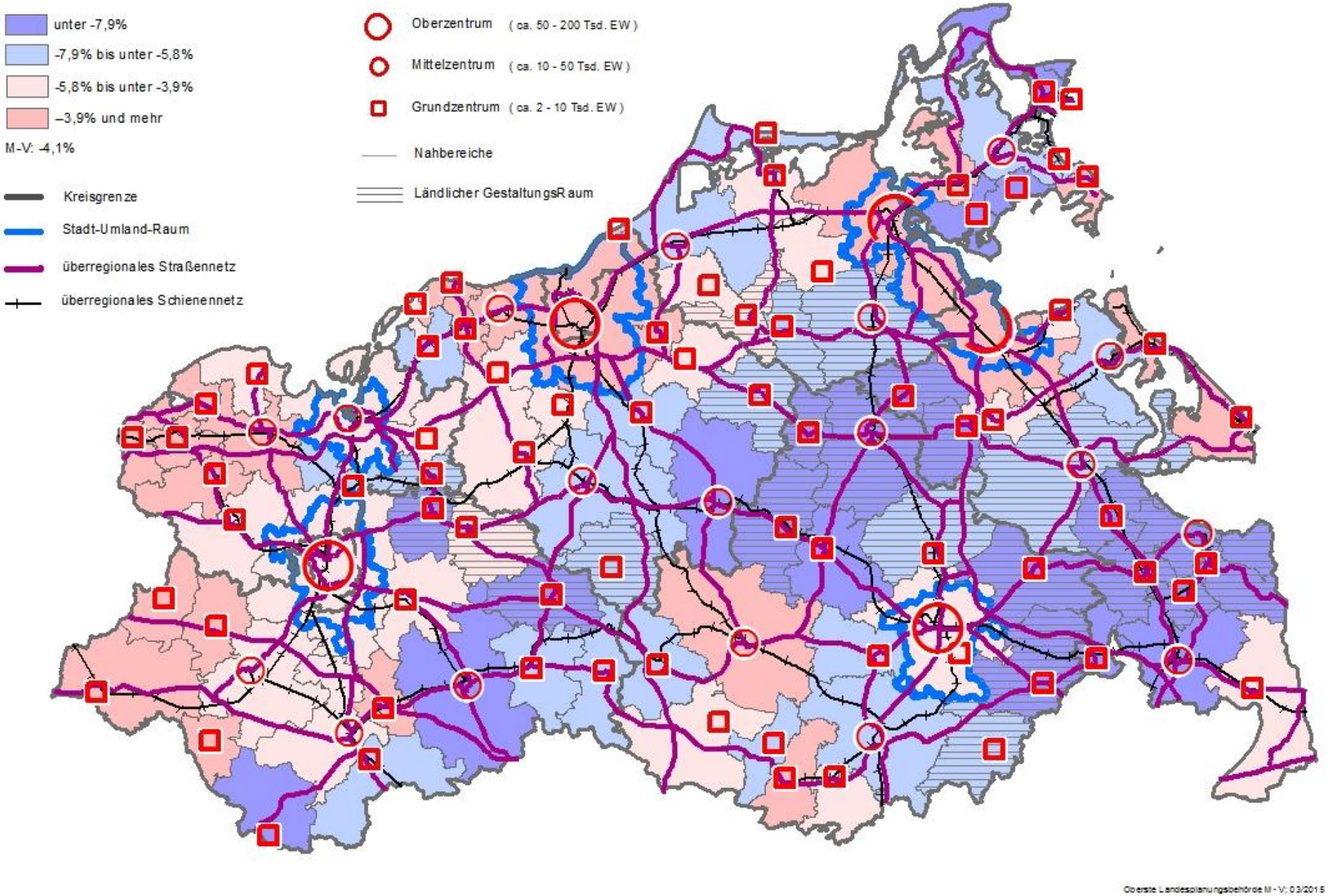

Oberste Landesplanungsbehörde M - V, 03/2015

Strukturkarte Mecklenburg-Vorpommern

Frauendefizit der Altersgruppe 15 bis unter 45 im Durchschnitt 2009 bis 2013 (Nahbereiche der ZO)

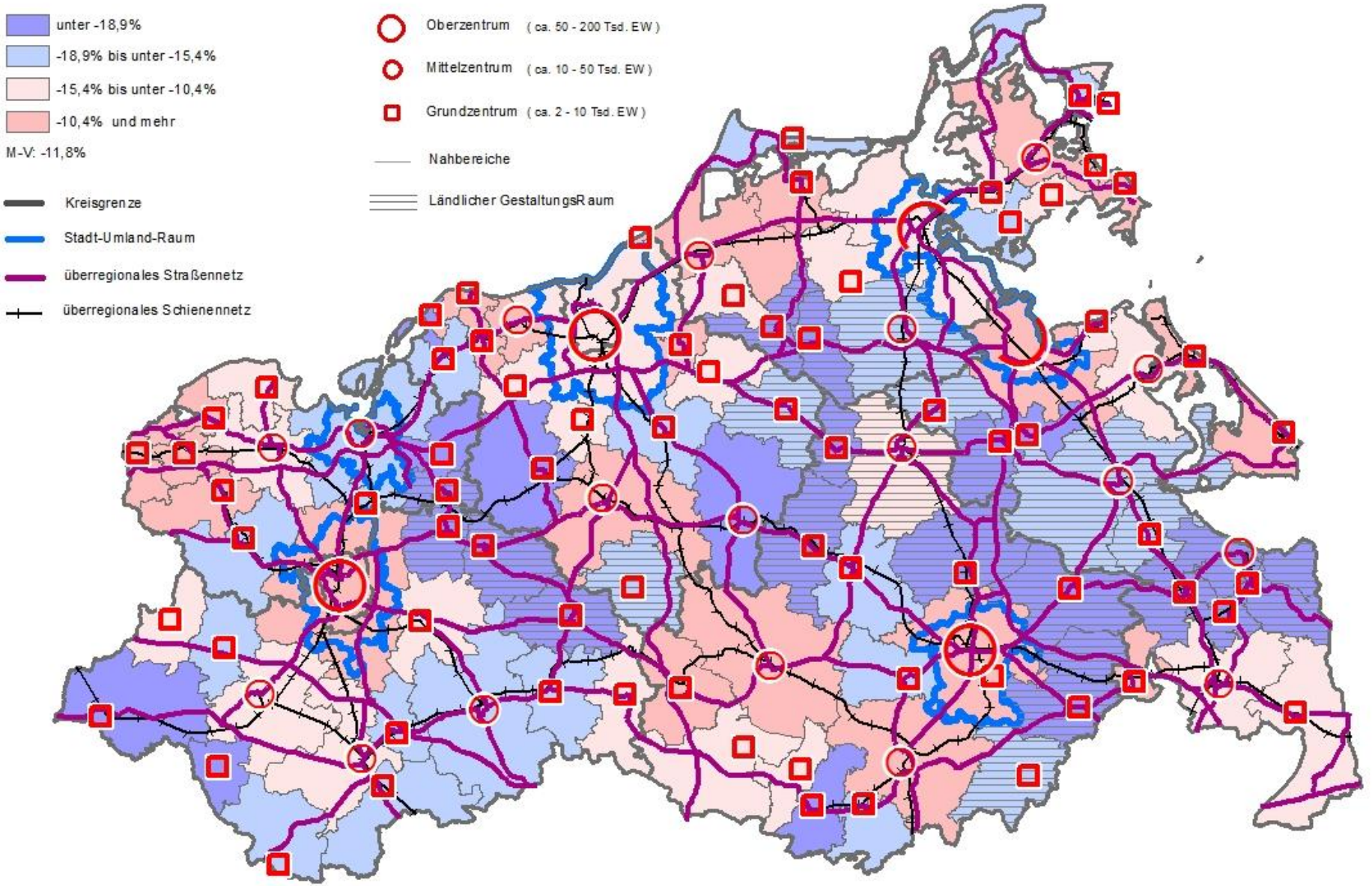

Oberste Landesplanungsbehörde M - V; 03/2015

Strukturkarte Mecklenburg-Vorpommern

Anteil der Bevölkerung ab 65 Jahre im Durchschnitt 2009 bis 2013 (Nahbereiche der ZO)

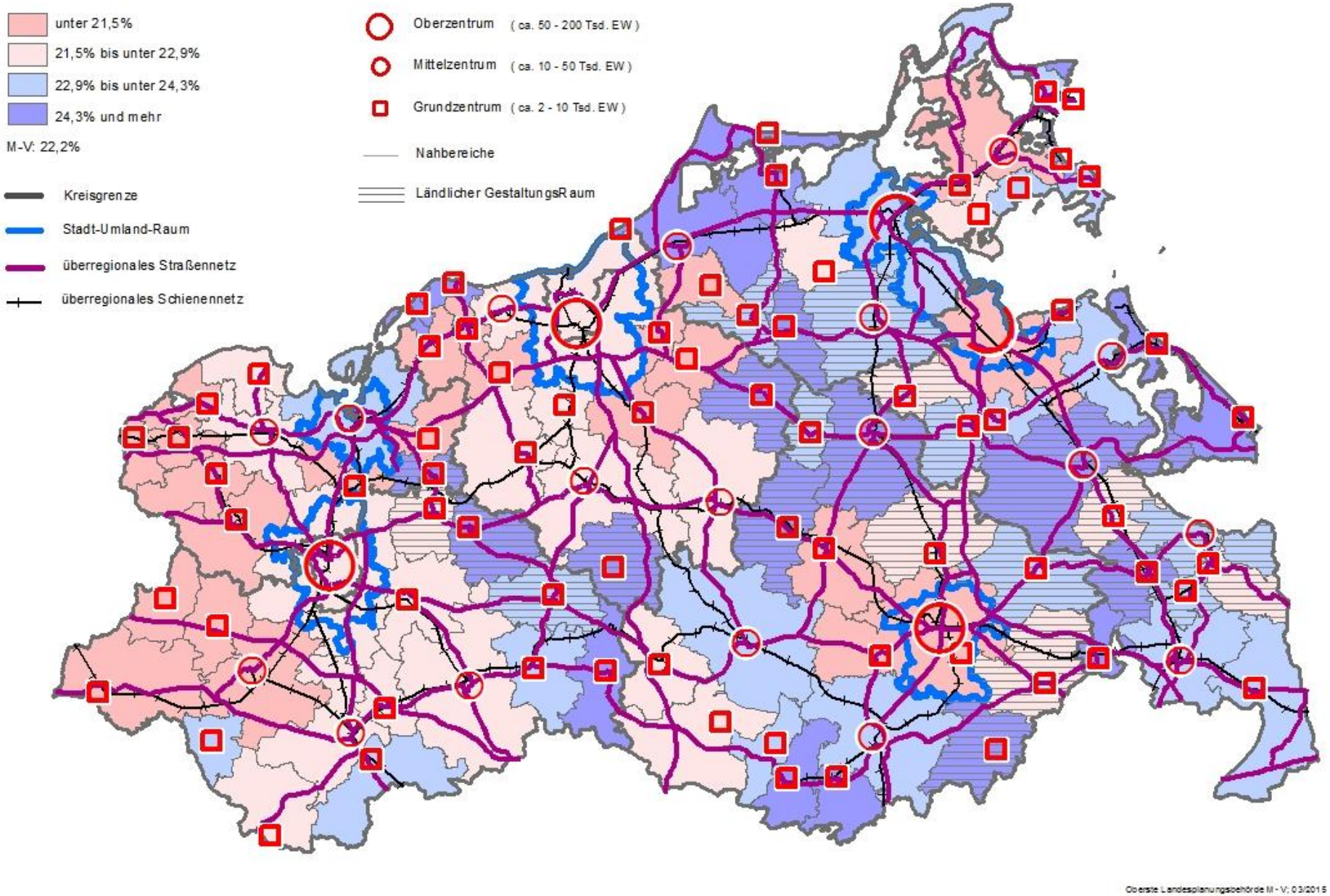

Oberste Landesplanungsbehörde M - V, 03/2015

Strukturkarte Mecklenburg-Vorpommern

Zuzüge über die Landesgrenze im Durchschnitt 2009 bis 2013 (Nahbereiche der ZO) je 1000 Einwohner

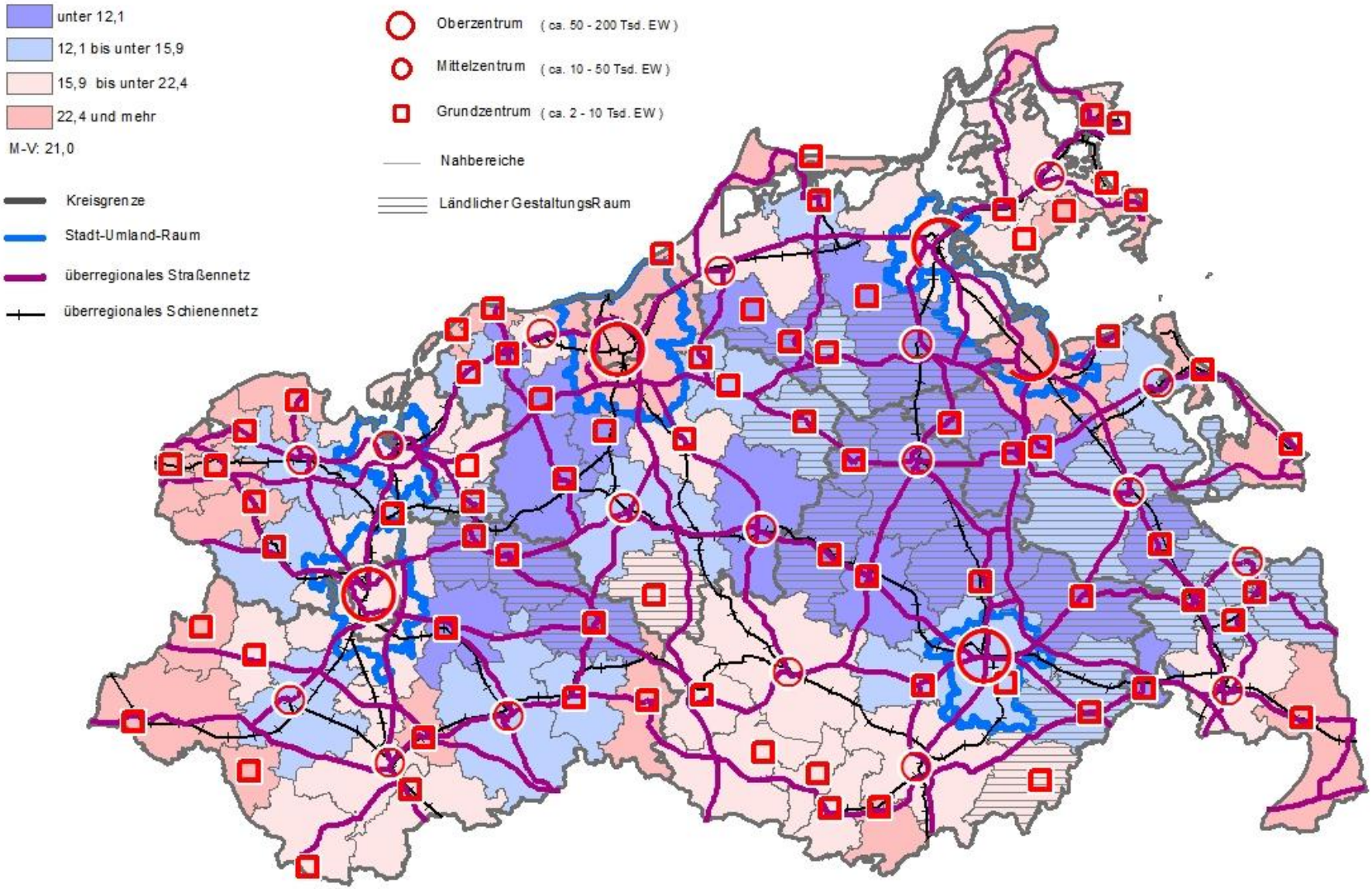

Oberste Landesplanungsbehörde M - V; 03/2015

Strukturkarte Mecklenburg-Vorpommern

Kaufkraft in € je Einwohner im Durchschnitt 2009 bis 2013 (Nahbereiche der ZO)

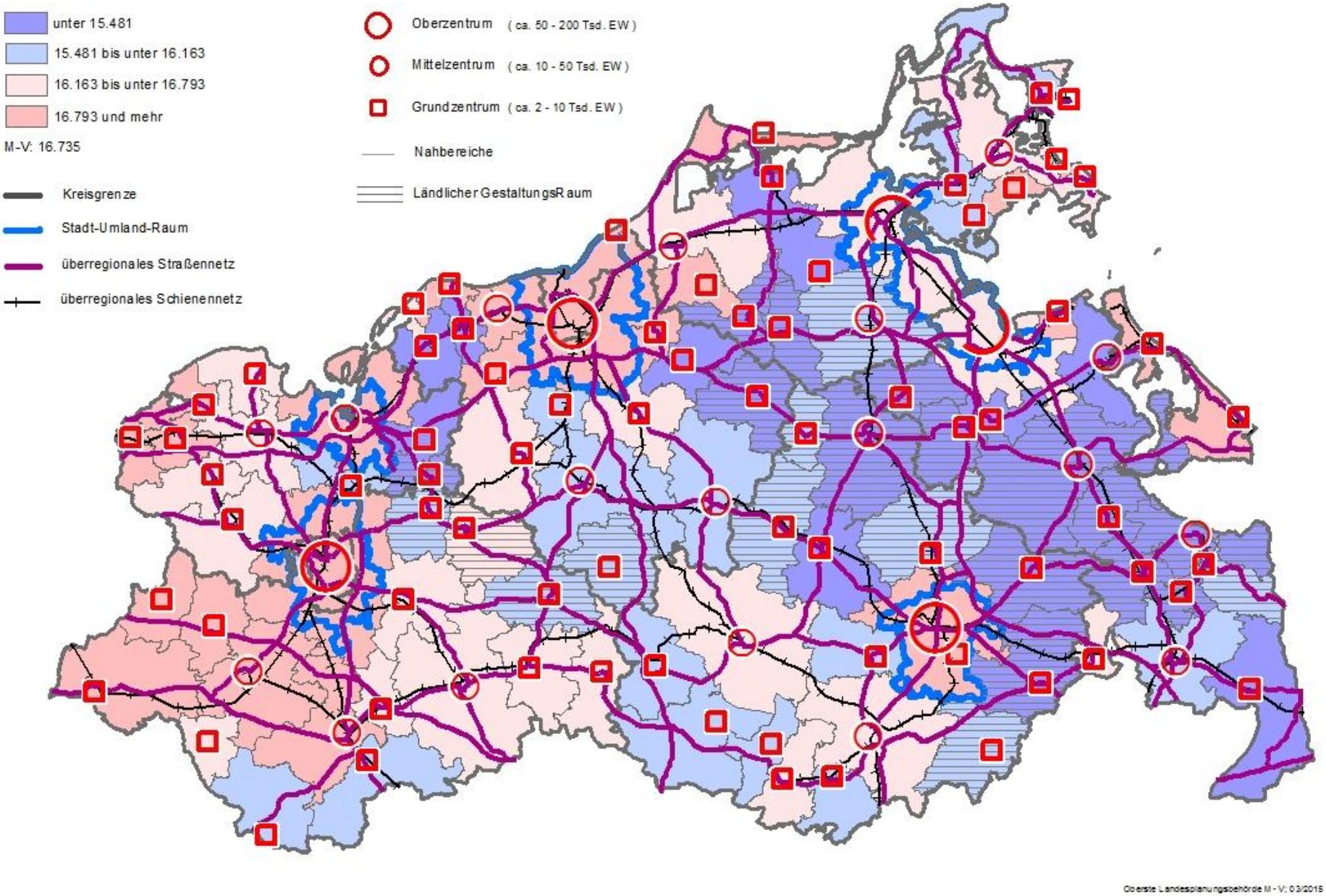

Oberste Landesplanungsbehörde M - V; 03/2015

Strukturkarte Mecklenburg-Vorpommern

Anteil der Sozialversicherungspflichtig Beschäftigten am Wohnort im Durchschnitt 2009 bis 2013 (Nahbereiche der ZO)

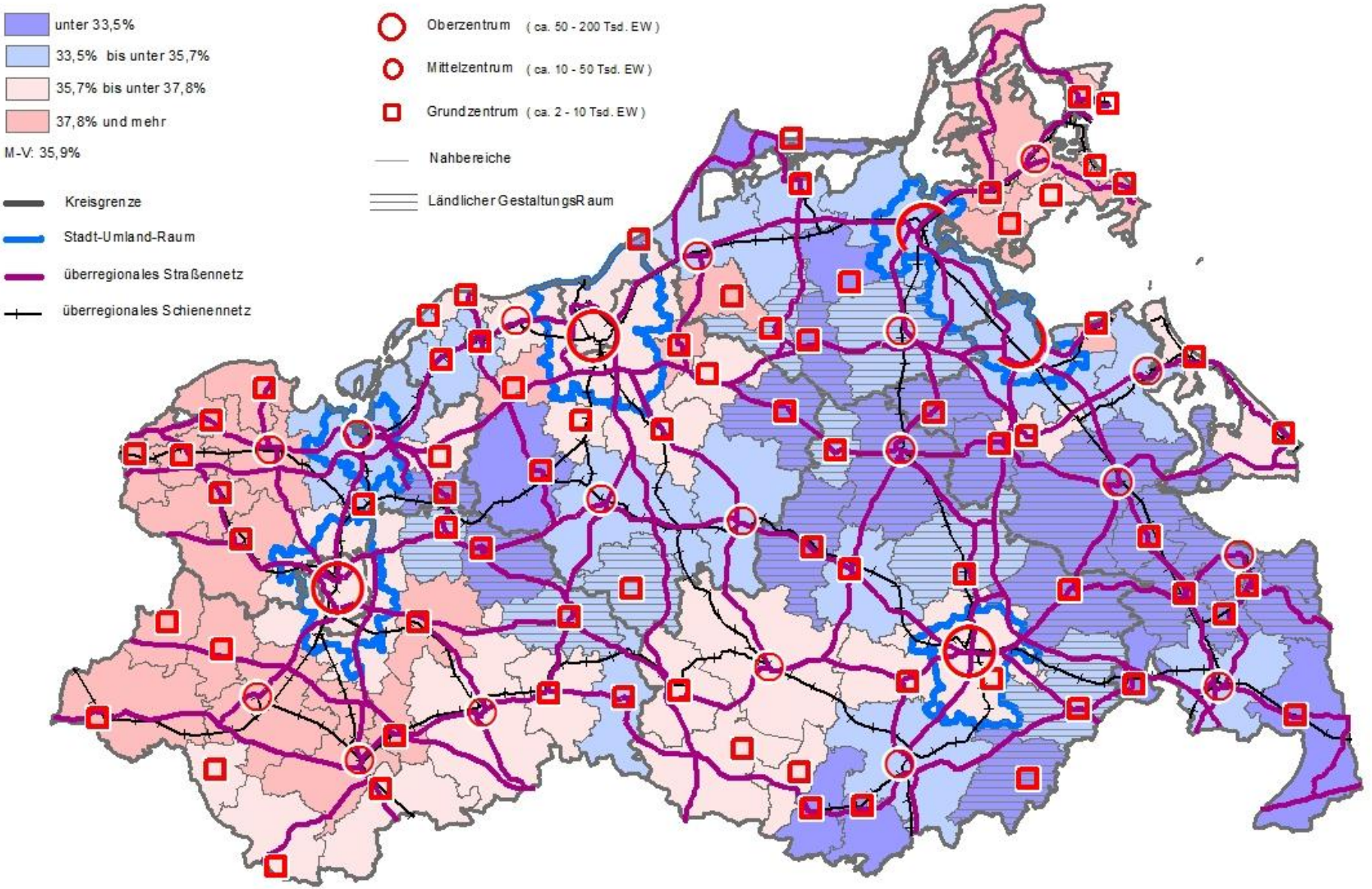

Oberste Landesplanungsbehörde M - V; 03/2015

Strukturkarte Mecklenburg-Vorpommern

Bevölkerungsvorausberechnung 2014 bis 2030 der Nahbereiche der Zentralen Orte in MV (Entwurf)

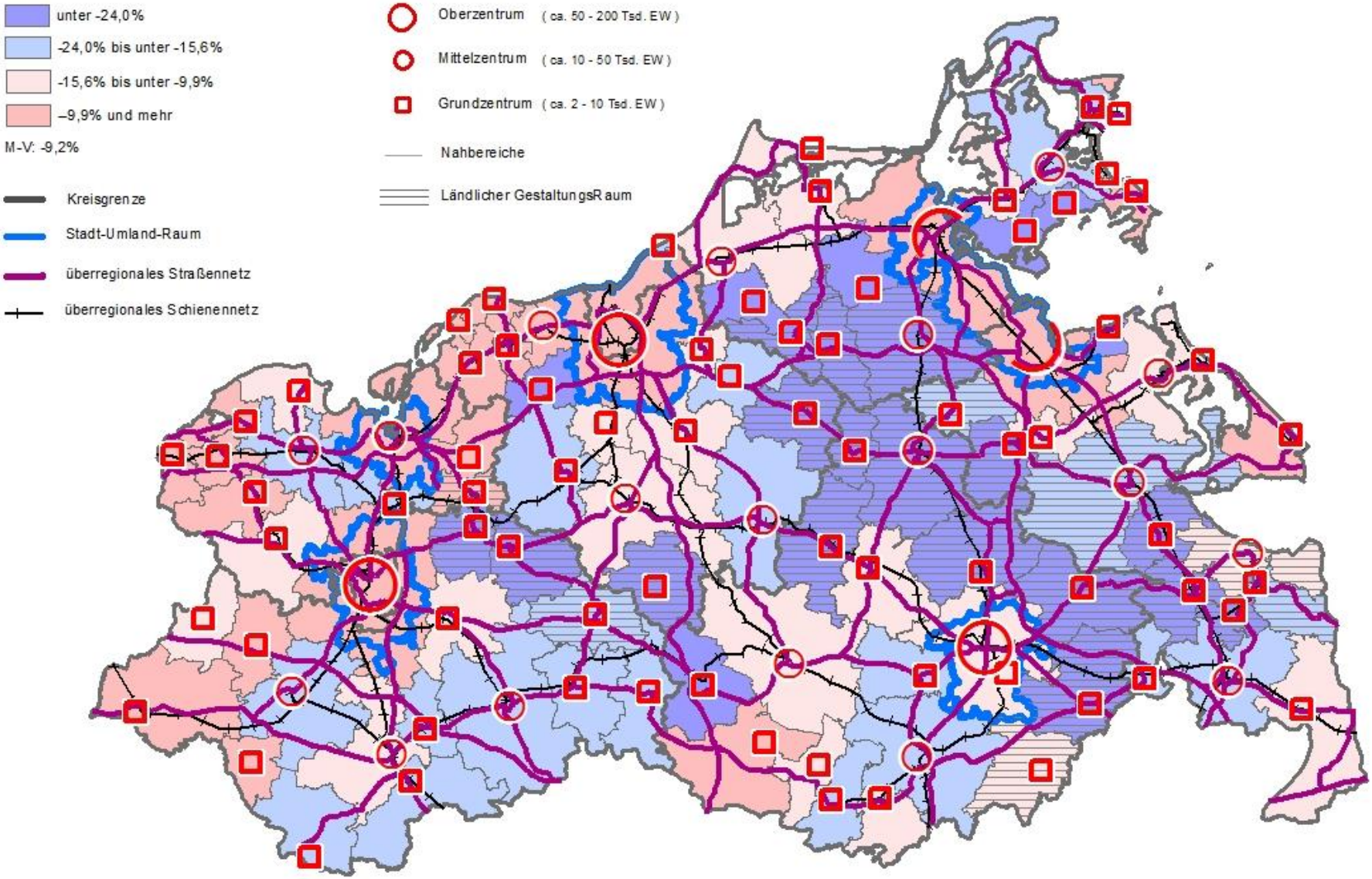

Oberste Landesplanungsbehörde M - V; 03/2015

Strukturkarte Mecklenburg-Vorpommern

Anteil der Sozialversicherungspflichtig Beschäftigten am Arbeitsort an den Einwohnern im Durchschnitt 2009 bis 2013 (Nahbereiche der ZO)

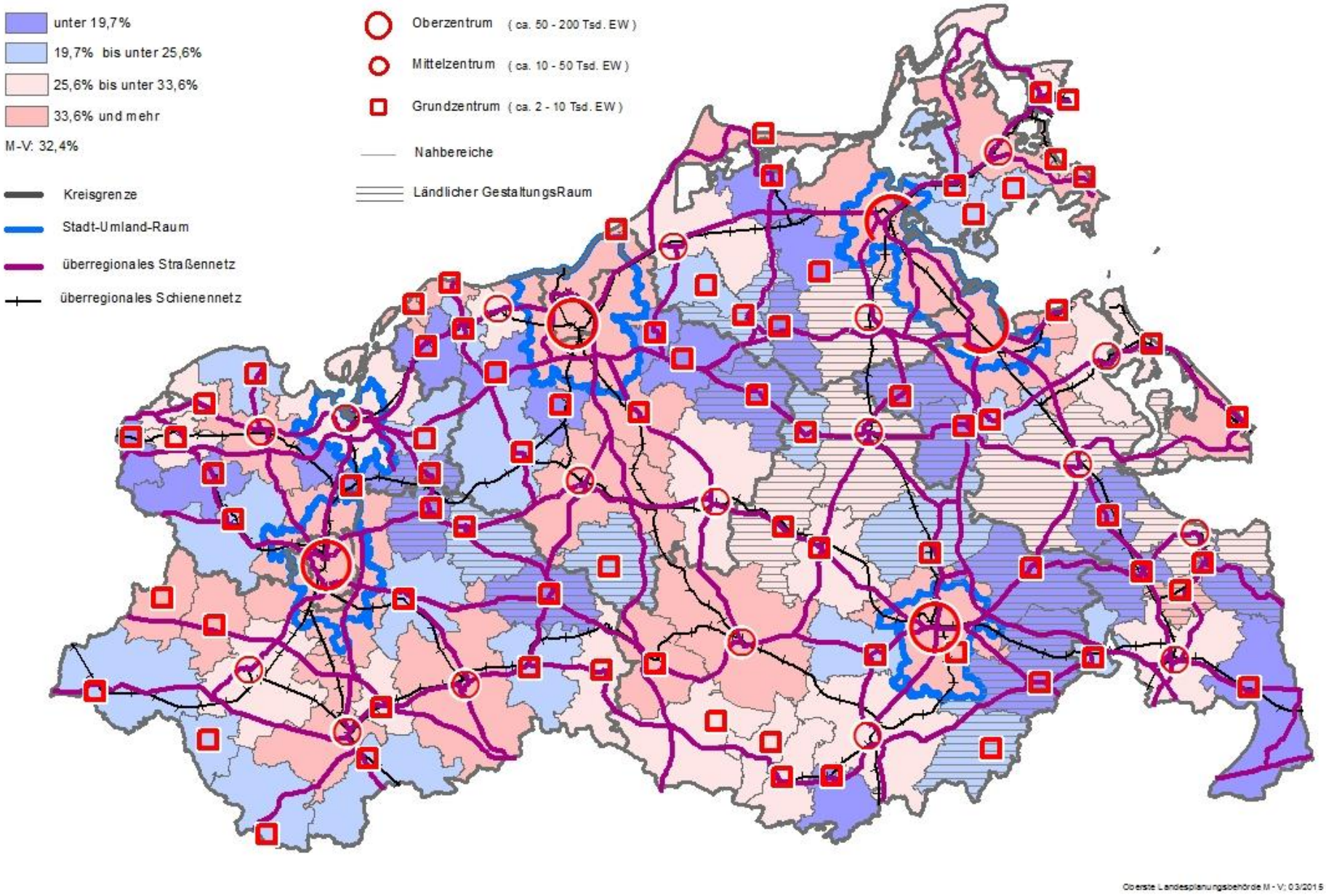

Oberste Landesplanungsbehörde M - V; 03/2015

Strukturkarte Mecklenburg-Vorpommern

Zuzüge über die Nahbereichsgrenze im Durchschnitt 2009 bis 2013 je 1000 Einwohner

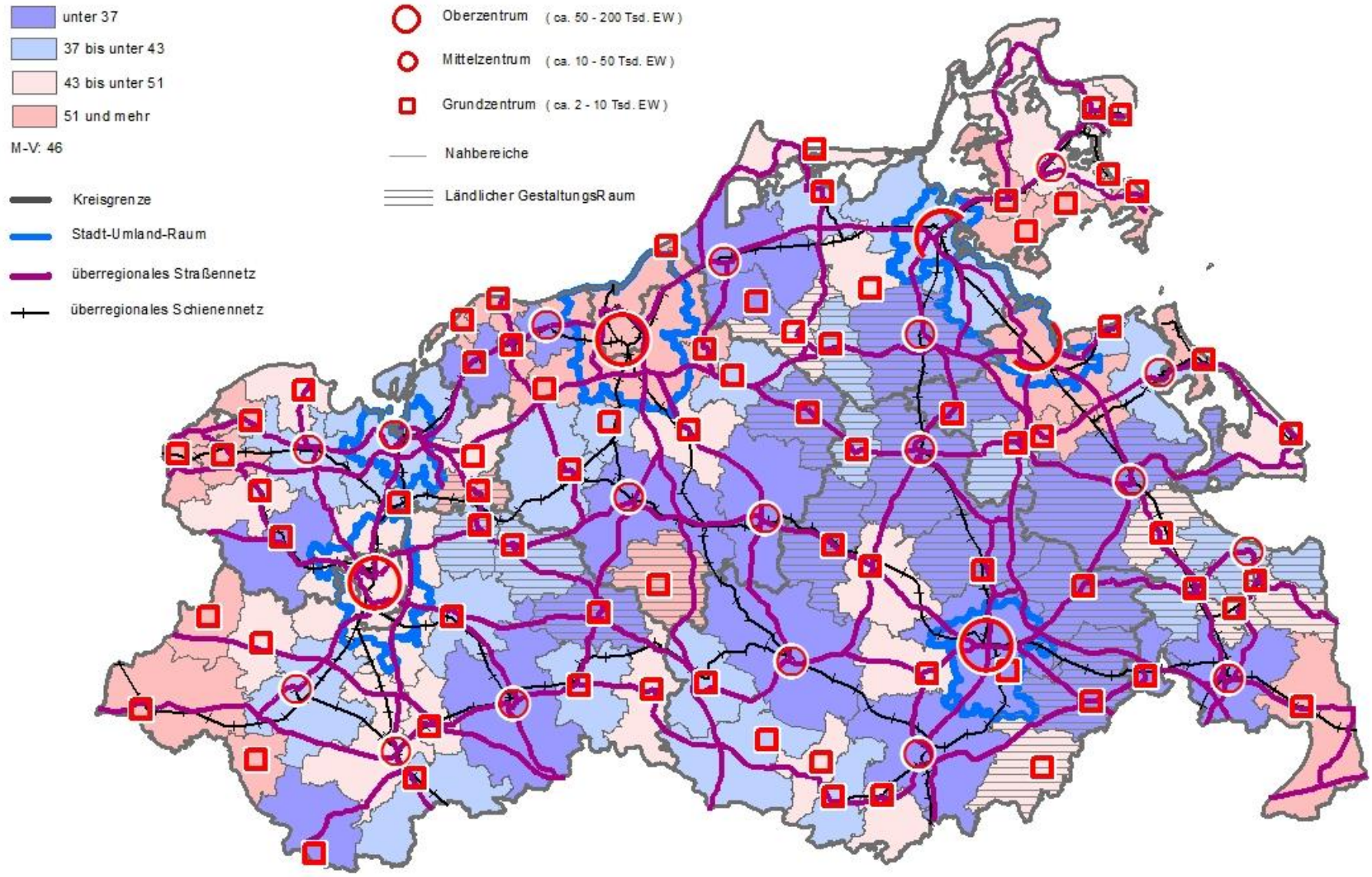

Oberste Landesplanungsbehörde M - V; 03/2015